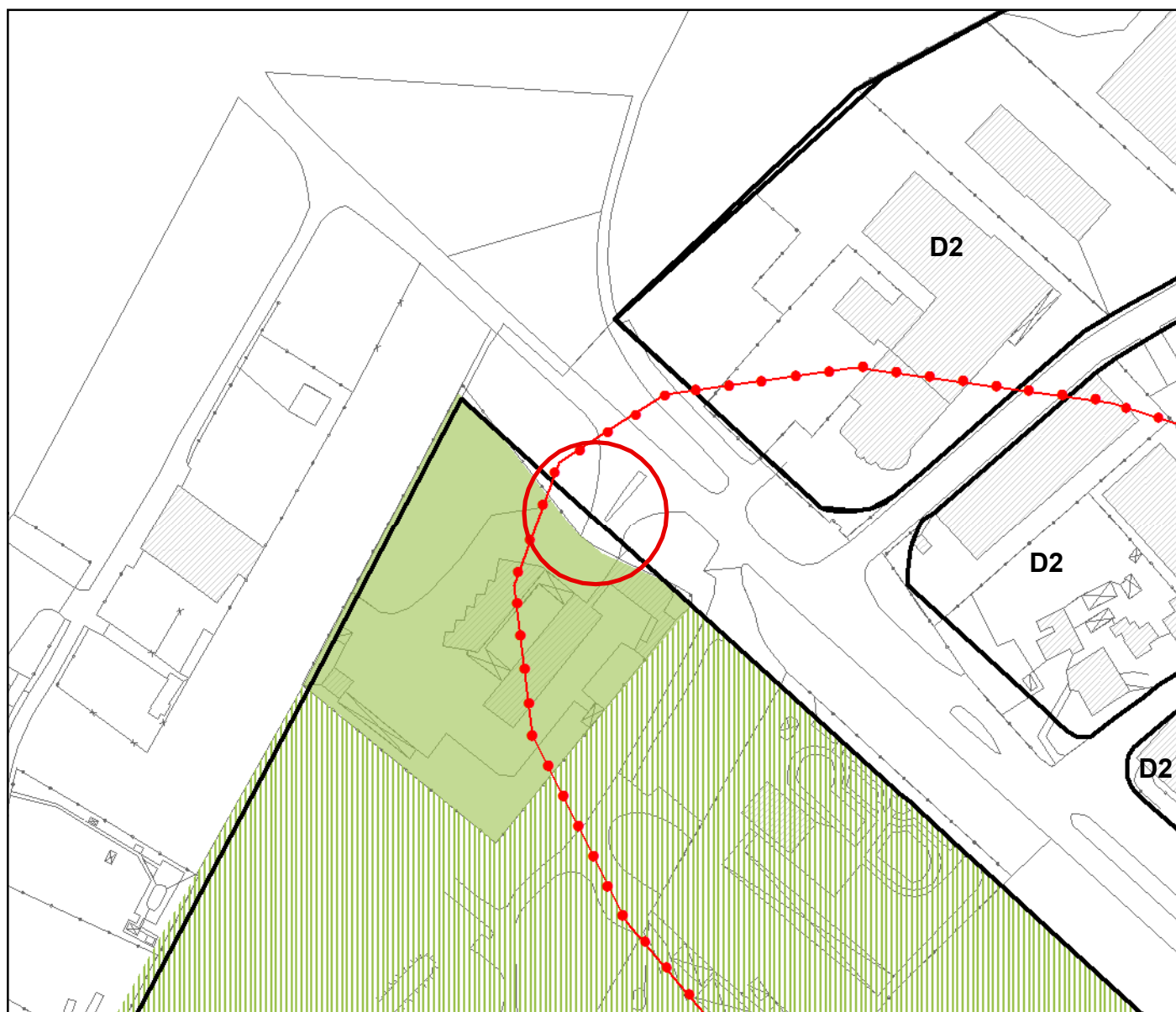




ALLEGATO F

Errori grafici materiali rilevati d'Ufficio nei documenti di PGT



scala 1:2000

Legenda

errori grafici

Documento: **Piano delle Regole**

Elaborato 1: **C2.1**

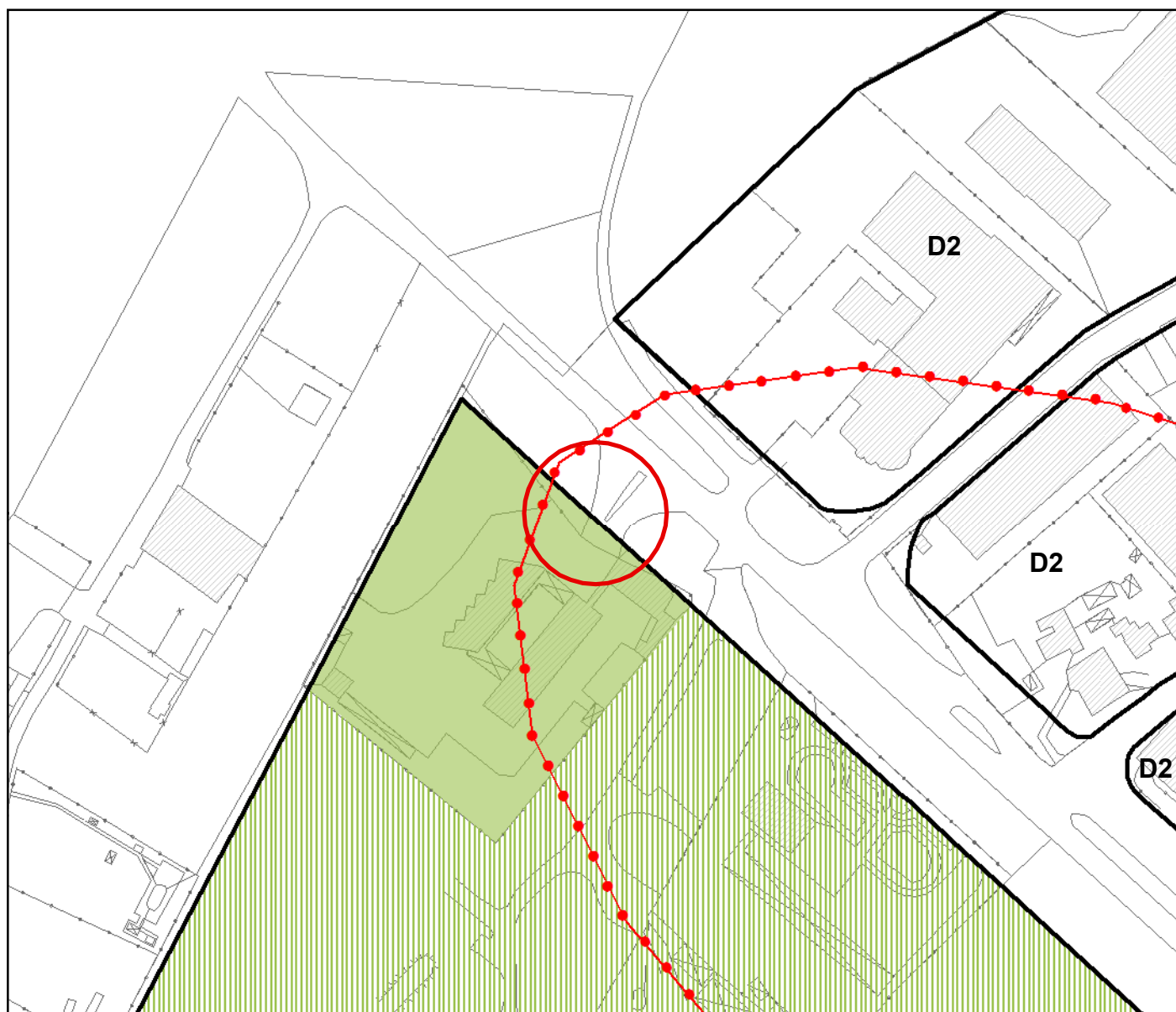
Localizzazione: **SS Sempione 245 (caserma VV.F.)**

Elaborato 2: **C1.1**

Quartiere: **8 - Beata Giuliana**

Descrizione errore:

area non azzonata tra il servizio e la linea stradale



scala 1:2000

Legenda

errori grafici

Documento: **Piano delle Regole**

Elaborato 1: **C2.1**

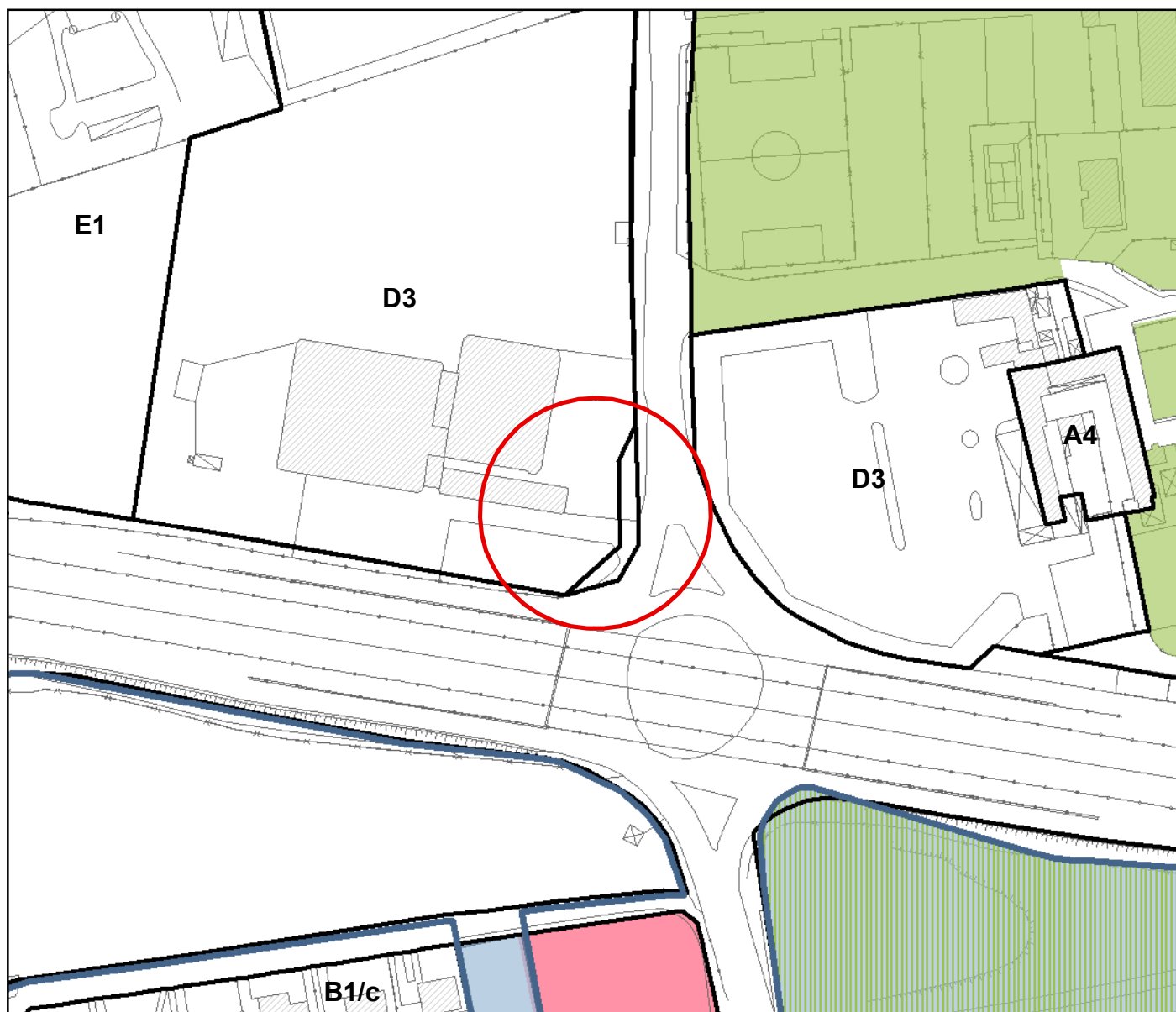
Localizzazione: **SS Sempione 245 (caserma VV.F.)**

Elaborato 2: **C1.1**

Quartiere: **8 - Beata Giuliana**

Correzione errore:

Estendere servizio esistente fino a limite stradale



scala 1:2000

Legenda

errori grafici

Documento: **Piano delle Regole**

Elaborato 1: **C2.2**

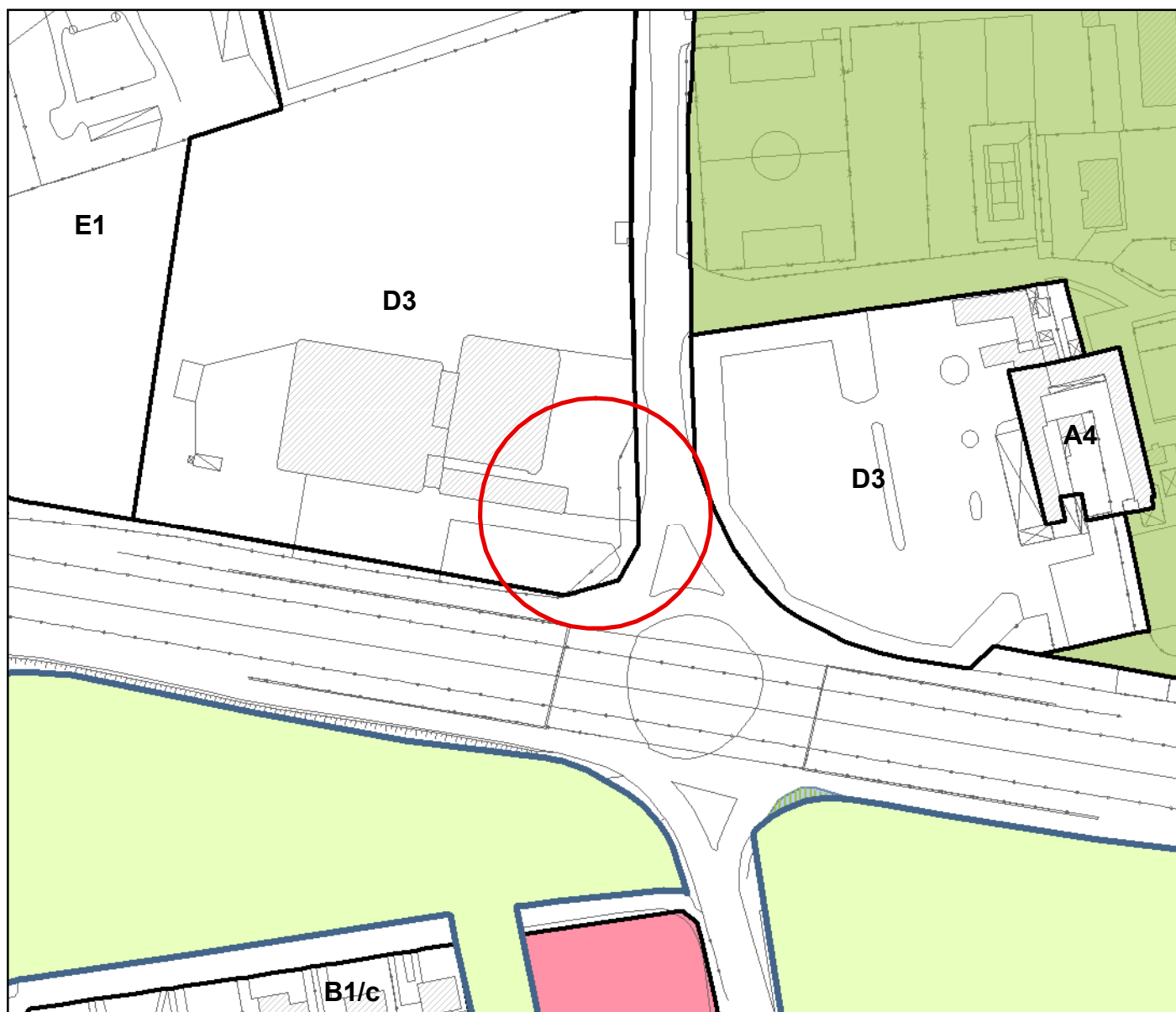
Localizzazione: **angolo Via Cassano Magnago, SS 336**

Elaborato 2: **C1.1**

Quartiere: **9 - Sant'Anna**

Descrizione errore:

area non azzonata tra sottozona D3 e linea stradale



scala 1:2000

Legenda

errori grafici

Documento: **Piano delle Regole**

Elaborato 1: **C2.2**

Localizzazione: **angolo Via Cassano Magnago, SS 336**

Elaborato 2: **C1.1**

Quartiere: **9 - Sant'Anna**

Correzione errore:

Estendere sottozona D3 fino alla linea stradale



scala 1:2000

Legenda

errori grafici

Documento: **Piano delle Regole**

Elaborato 1: **C2.2**

Localizzazione: **Via Romagnosi, SS 336**

Elaborato 2: **C1.1**

Quartiere: **9 - Sant'Anna**

Descrizione errore:

area non azzonata tra i servizi, la linea stradale e le sottozone D3, A4 ed E1



scala 1:2000

Legenda

errori grafici

Documento: **Piano delle Regole**

Elaborato 1: **C2.2**

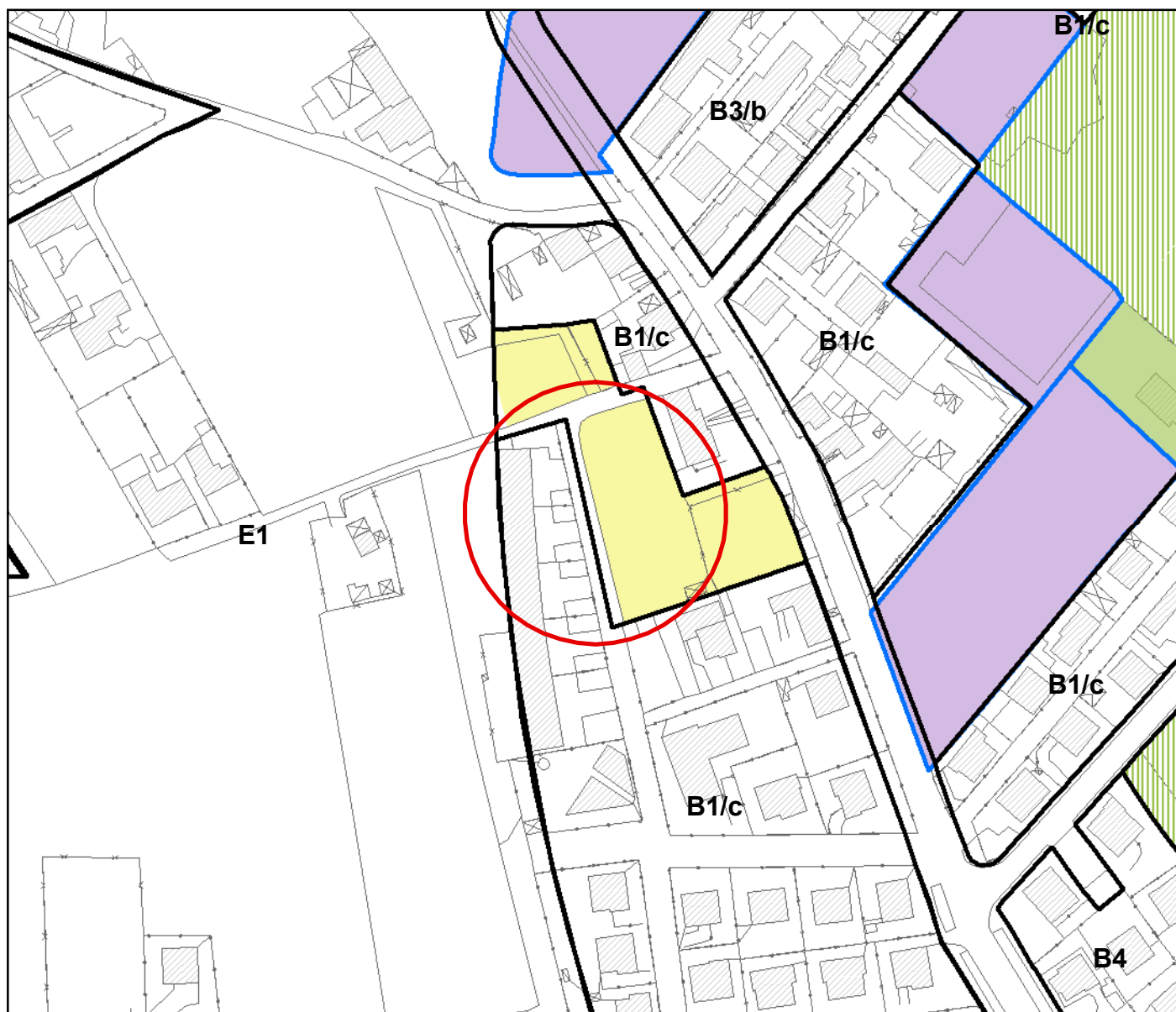
Localizzazione: **Via Romagnosi, SS 336**

Elaborato 2: **C1.1**

Quartiere: **9 - Sant'Anna**

Correzione errore:

Estendere servizio alla viabilità interna, fino alla linea stradale, alle sottozone A4 ed E1



scala 1:2000

Legenda

errori grafici

Documento: **Piano delle Regole**

Elaborato 1: **C2.3**

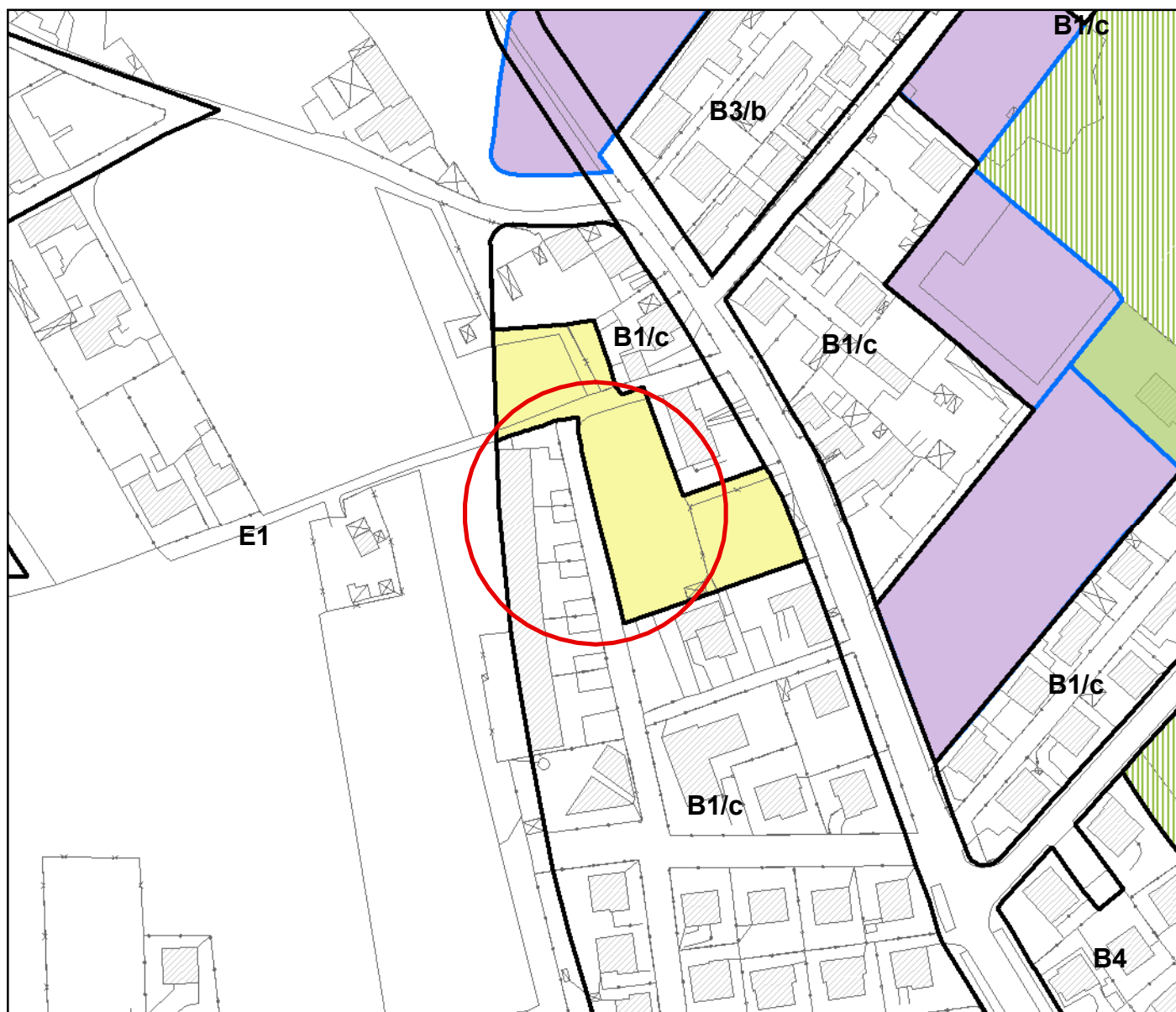
Localizzazione: **Via Monteverdi, via Tell**

Elaborato 2: **C1.1**

Quartiere: **8 - Beata Giuliana**

Descrizione errore:

area non azzonata tra "Piani attuativi attuati" e sottozone B1/c ed E1



scala 1:2000

Legenda

errori grafici

Documento: **Piano delle Regole**

Elaborato 1: **C2.3**

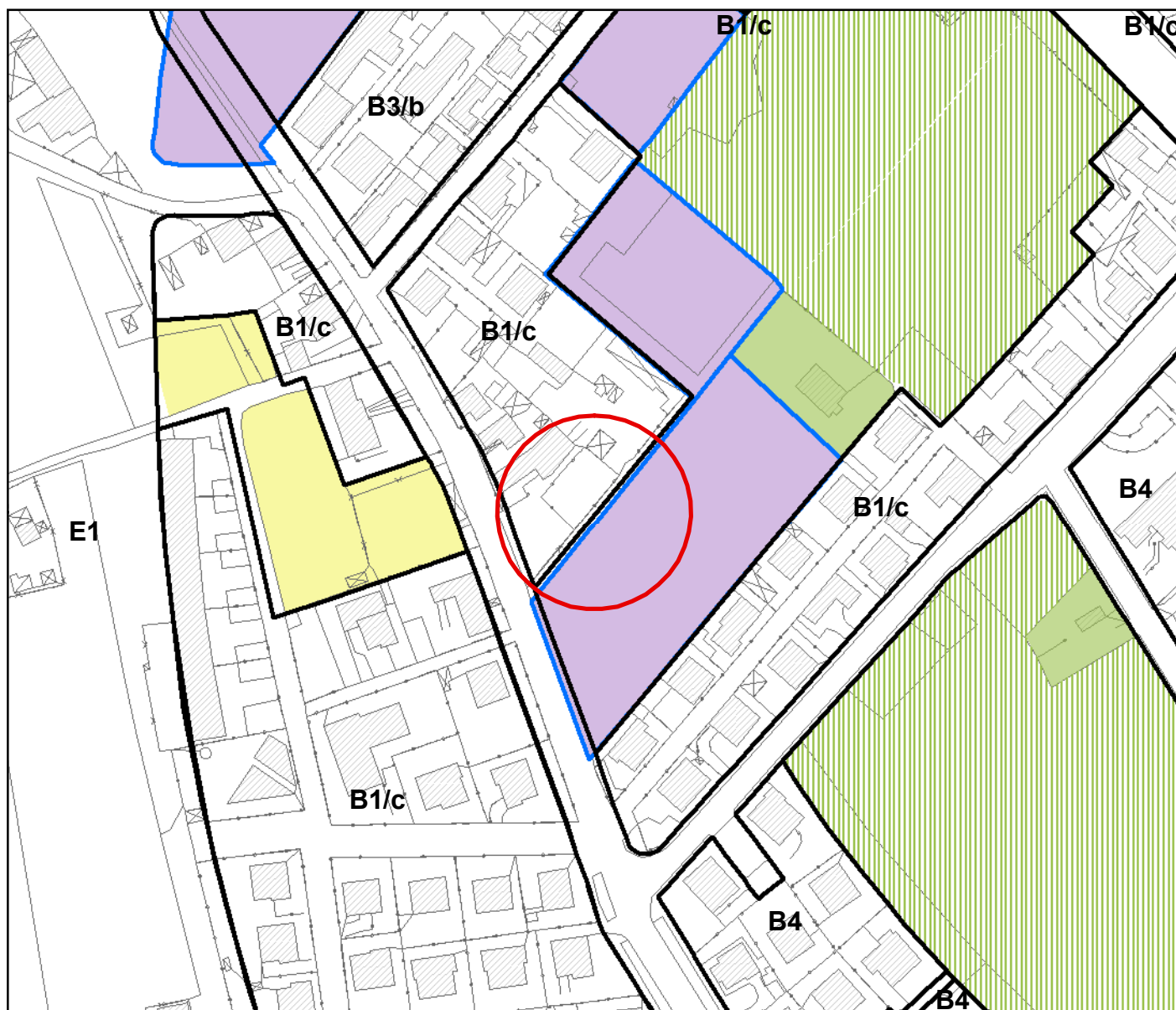
Localizzazione: **Via Monteverdi, via Tell**

Elaborato 2: **C1.1**

Quartiere: **8 - Beata Giuliana**

Correzione errore:

Spostare il limite della B1/c fino al limite dei Piani attuativi attuati ed azionare l'are vuota rimanente come Piano attuativo attuato



scala 1:2000

Legenda

errori grafici

Documento: **Piano delle Regole**

Elaborato 1: **C2.3**

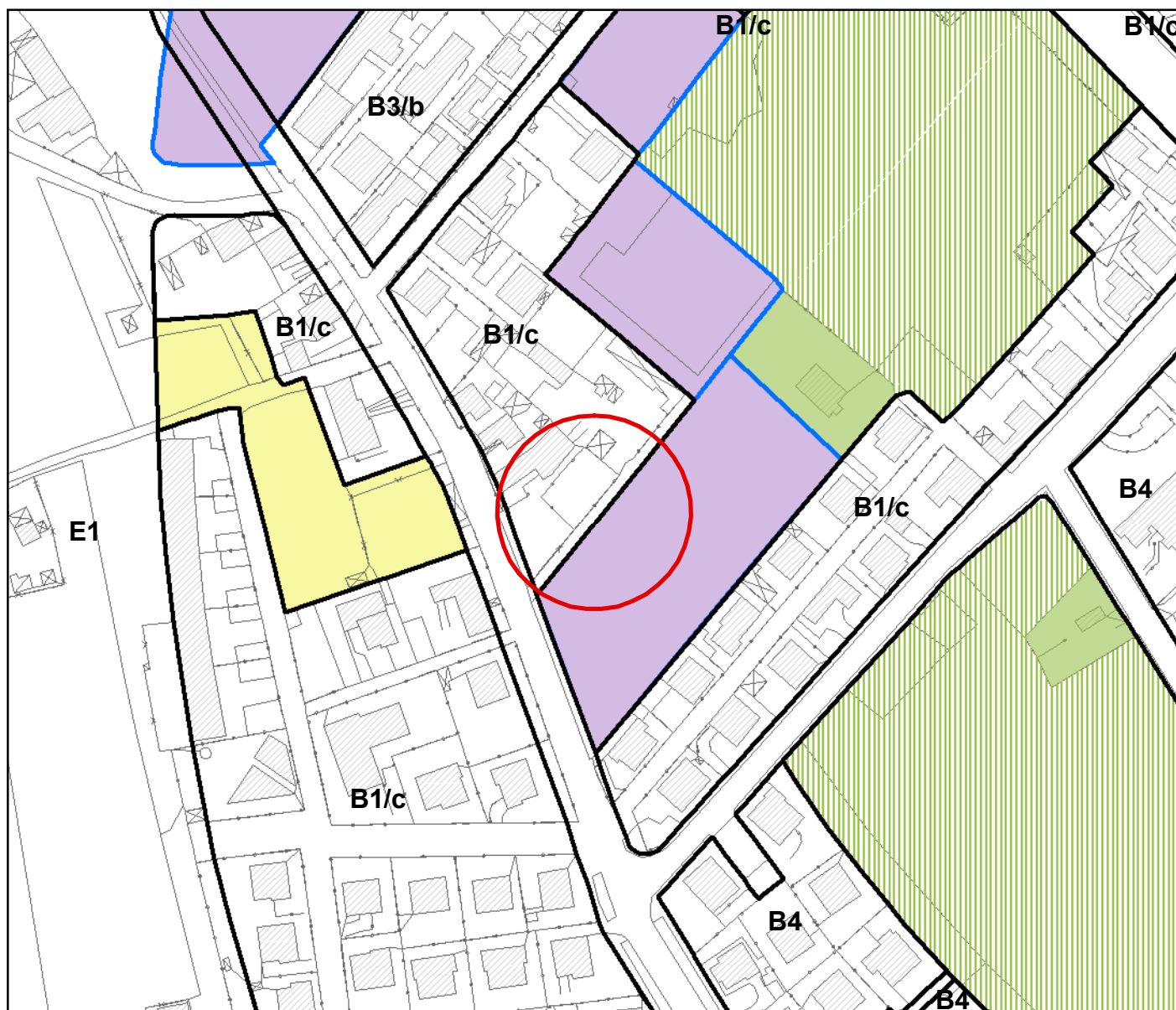
Localizzazione: **Via Rossini**

Elaborato 2: **C1.1**

Quartiere: **8 - Beata Giuliana**

Descrizione errore:

errato allineamento tra "area di rigenerazione e ricollocazione volumetrica" e sottozona B1/c



scala 1:2000

Legenda

errori grafici

Documento: **Piano delle Regole**

Elaborato 1: **C2.3**

Localizzazione: **Via Rossini**

Elaborato 2: **C1.1**

Quartiere: **8 - Beata Giuliana**

Correzione errore:

Allineare area di rigenerazione e sottozona B1/c allo stato di fatto e alla linea stradale



scala 1:2000

Legenda

errori grafici

Documento: **Piano delle Regole**

Elaborato 1: **C2.3**

Localizzazione: **Viale della Repubblica 77**

Elaborato 2: **C1.1**

Quartiere: **8 - Beata Giuliana**

Descrizione errore:

area non azzonata tra "area di rigenerazione e ricollocazione volumetrica" e linea stradale



scala 1:2000

Legenda

errori grafici

Documento: **Piano delle Regole**

Elaborato 1: **C2.3**

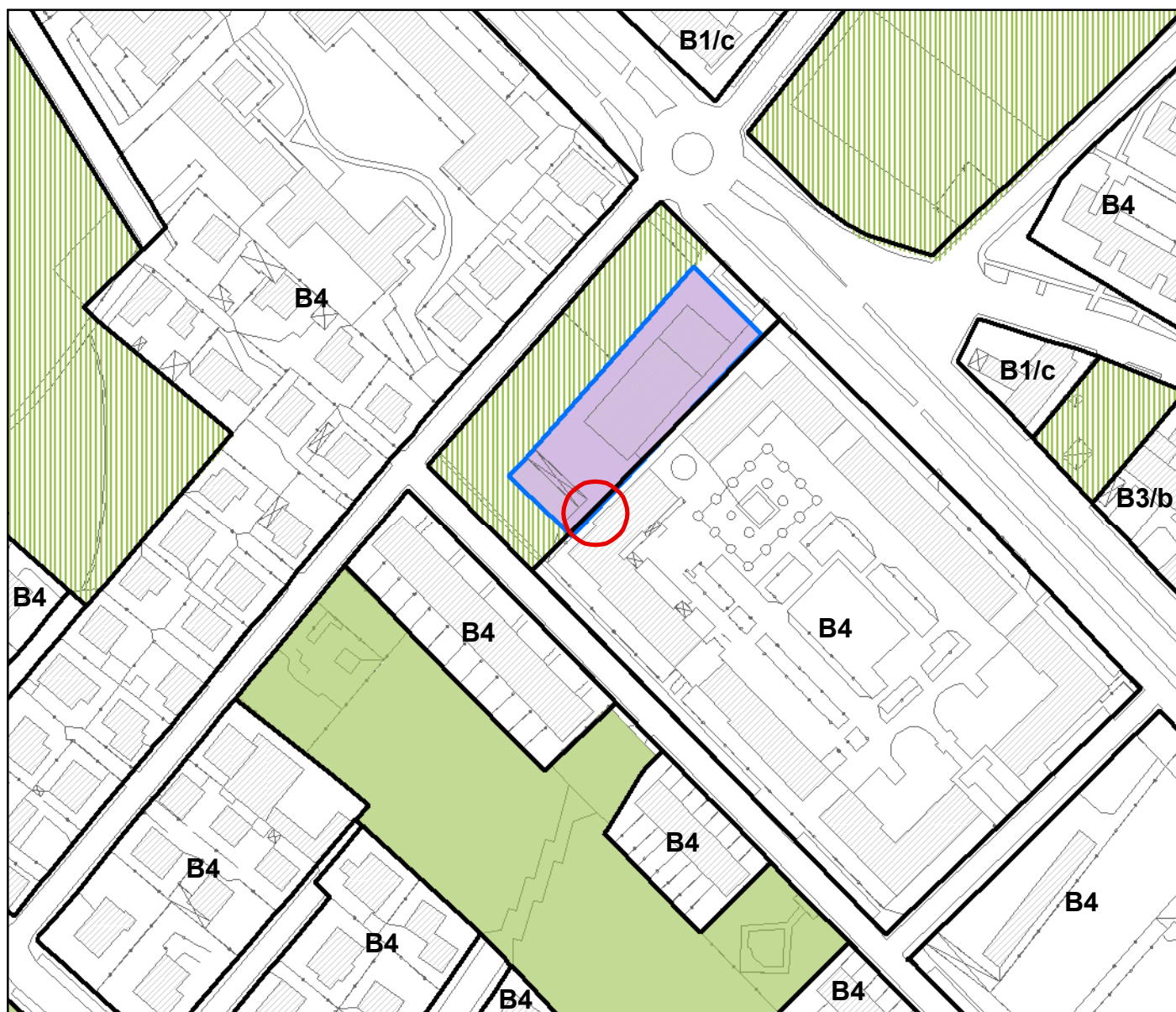
Localizzazione: **Viale della Repubblica 77**

Elaborato 2: **C1.1**

Quartiere: **8 - Beata Giuliana**

Correzione errore:

Estendere l'area di rigenerazione fino al limite stradale



scala 1:2000

Legenda

errori grafici

Documento: **Piano delle Regole**

Elaborato 1: **C2.3**

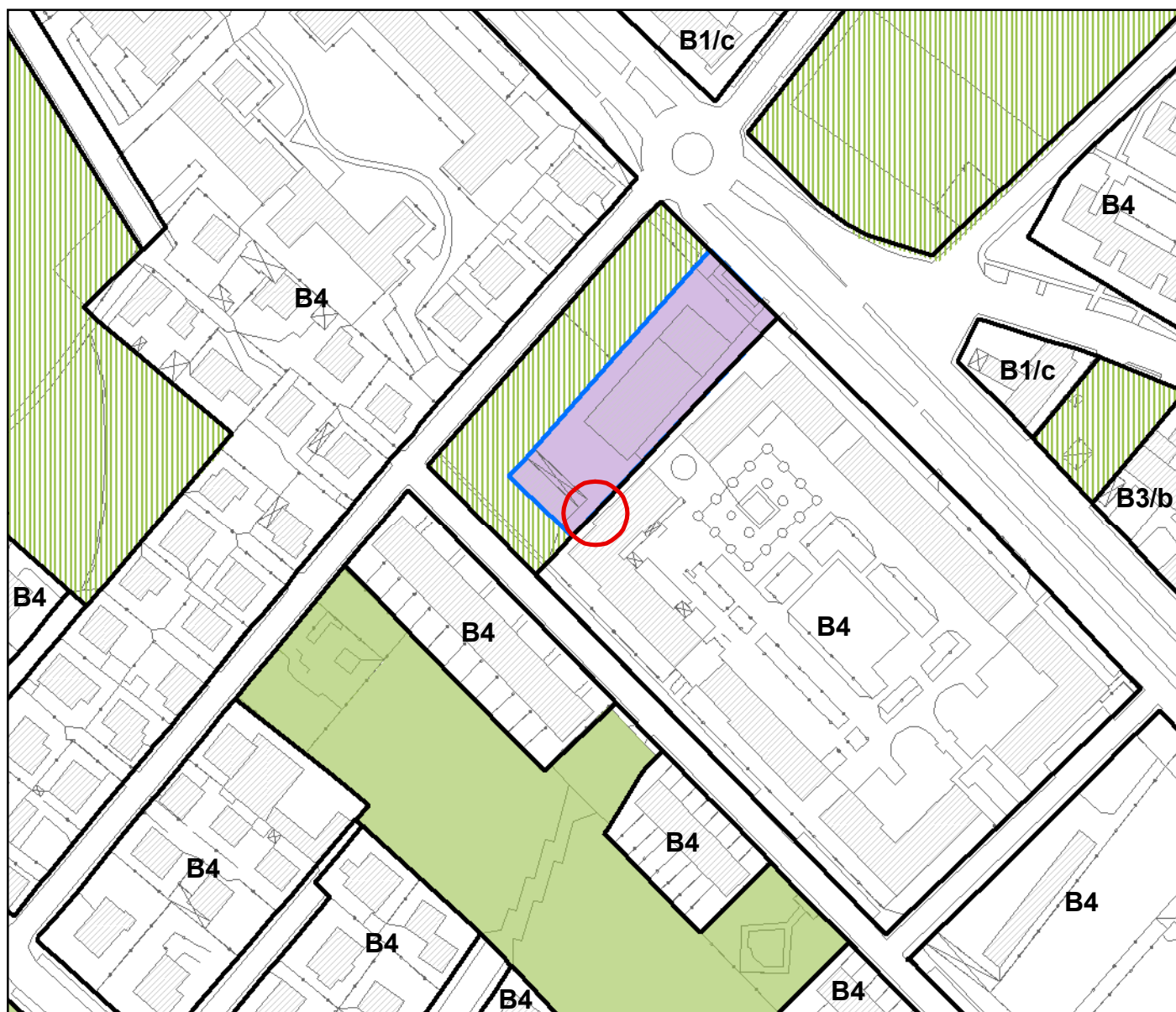
Localizzazione: **Via Pastore**

Elaborato 2: **C1.1**

Quartiere: **8 - Beata Giuliana**

Descrizione errore:

errato allineamento tra "area di rigenerazione e ricollocazione volumetrica" e sottozona B4



scala 1:2000

Legenda

errori grafici

Documento: **Piano delle Regole**

Elaborato 1: **C2.3**

Localizzazione: **Via Pastore**

Elaborato 2: **C1.1**

Quartiere: **8 - Beata Giuliana**

Correzione errore:

Allineare area di rigenerazione e sottozona B4 allo stato di fatto



scala 1:2000

Legenda

errori grafici

Documento: **Piano delle Regole**

Elaborato 1: **C2.3**

Localizzazione: **Viale Stelvio, SS Sempione**

Elaborato 2: **C1.1**

Quartiere: **8 - Beata Giuliana**

Descrizione errore:

area non azzonata tra "area a servizi" e "Piani attuativi attuati" e sede stradale



scala 1:2000

Legenda

errori grafici

Documento: **Piano delle Regole**

Elaborato 1: **C2.3**

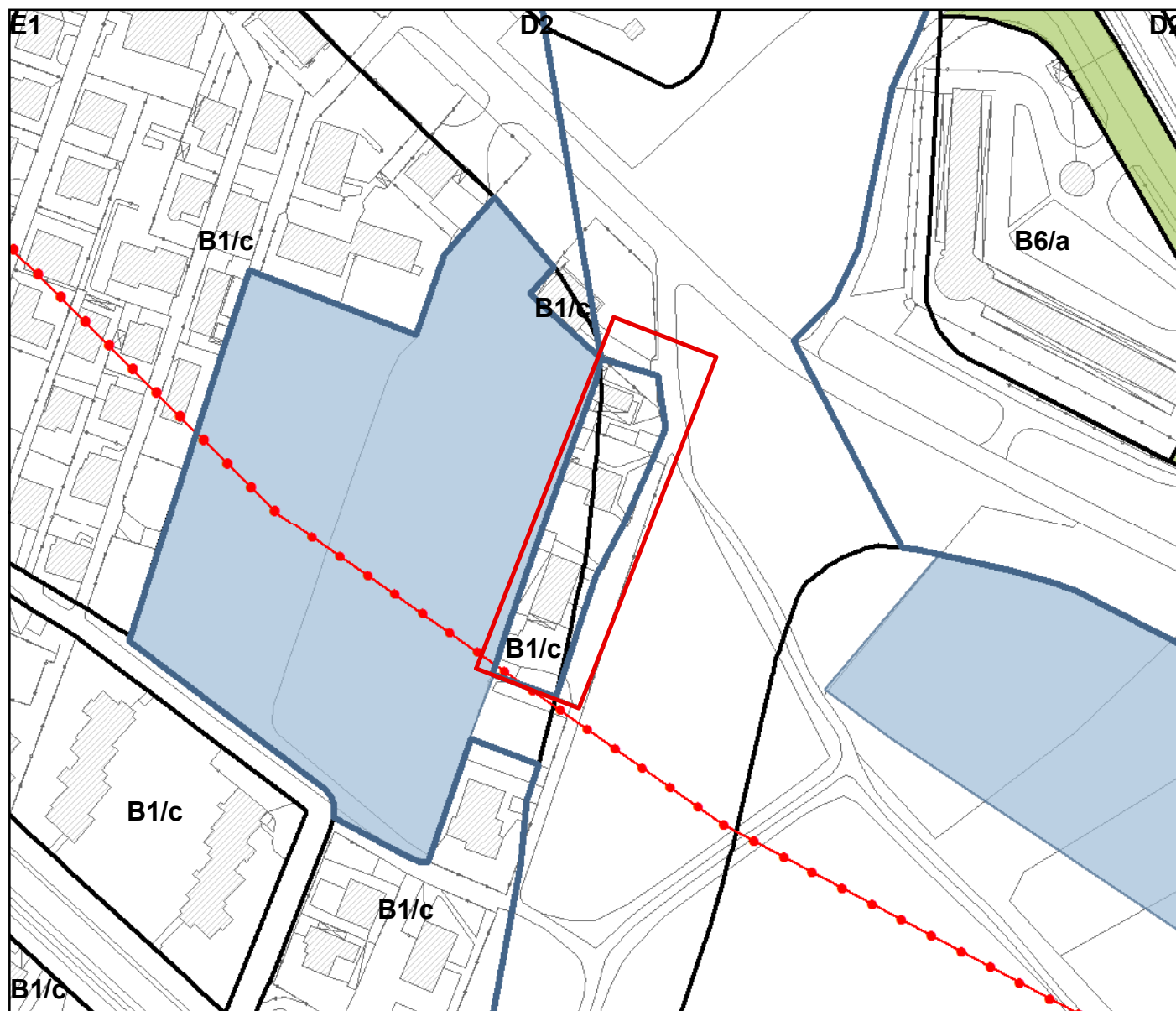
Localizzazione: **Viale Stelvio, SS Sempione**

Elaborato 2: **C1.1**

Quartiere: **8 - Beata Giuliana**

Correzione errore:

Estendere limite nord-ovest del Piano attuativo attuato e del servizio esistente fino ad includere la via esistente e rettificare il servizio di previsione conseguentemente



scala 1:2000

Legenda

errori grafici

Documento: **Piano delle Regole**

Elaborato 1: **C2.4**

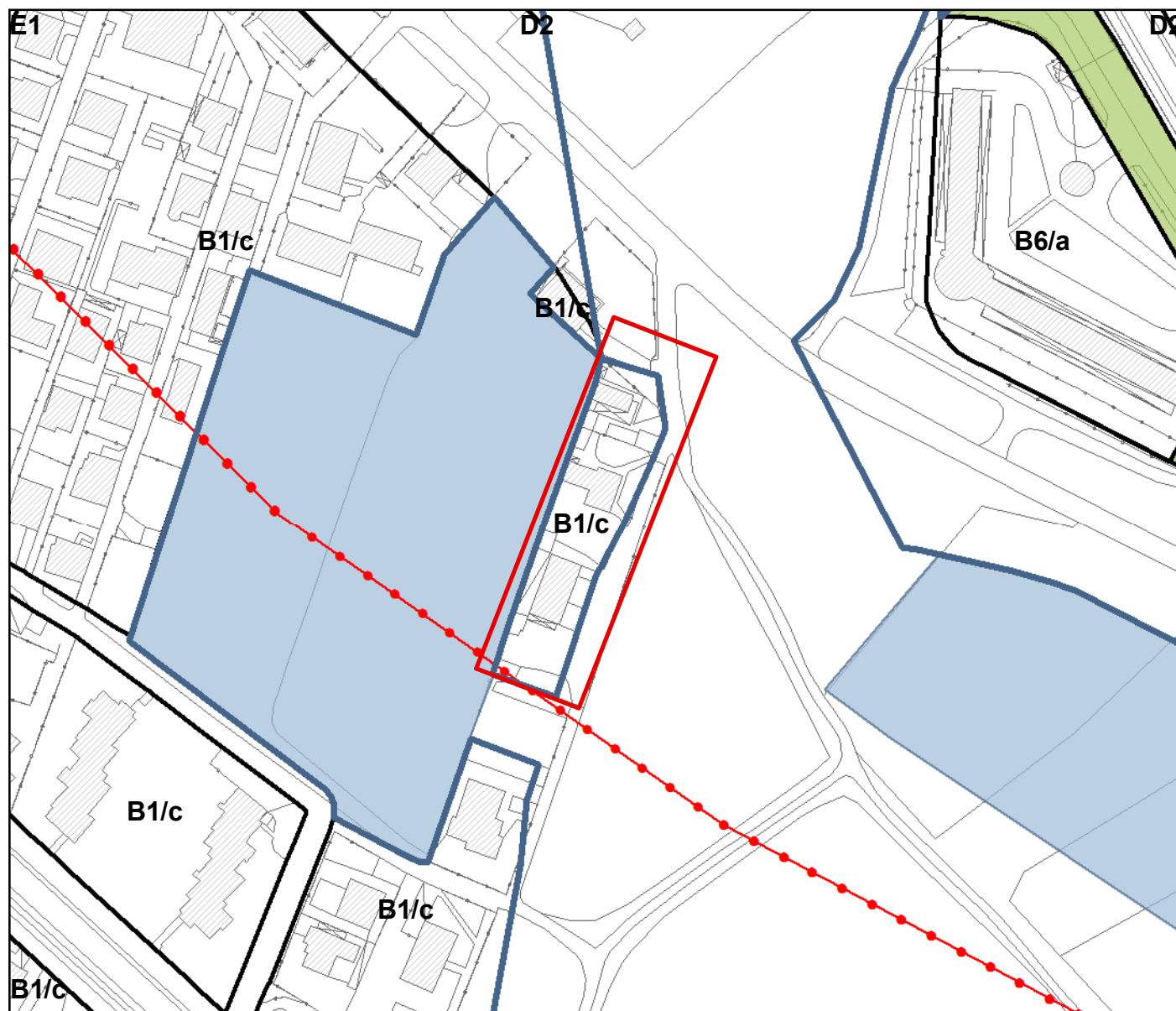
Localizzazione: **SS Sempione**

Elaborato 2: **C1.1**

Quartiere: **8 - Beata Giuliana**

Descrizione errore:

area non azzonata tra "ambito di trasformazione" e sottozona B1/c



scala 1:2000

Legenda

errori grafici

Documento: **Piano delle Regole**

Elaborato 1: **C2.4**

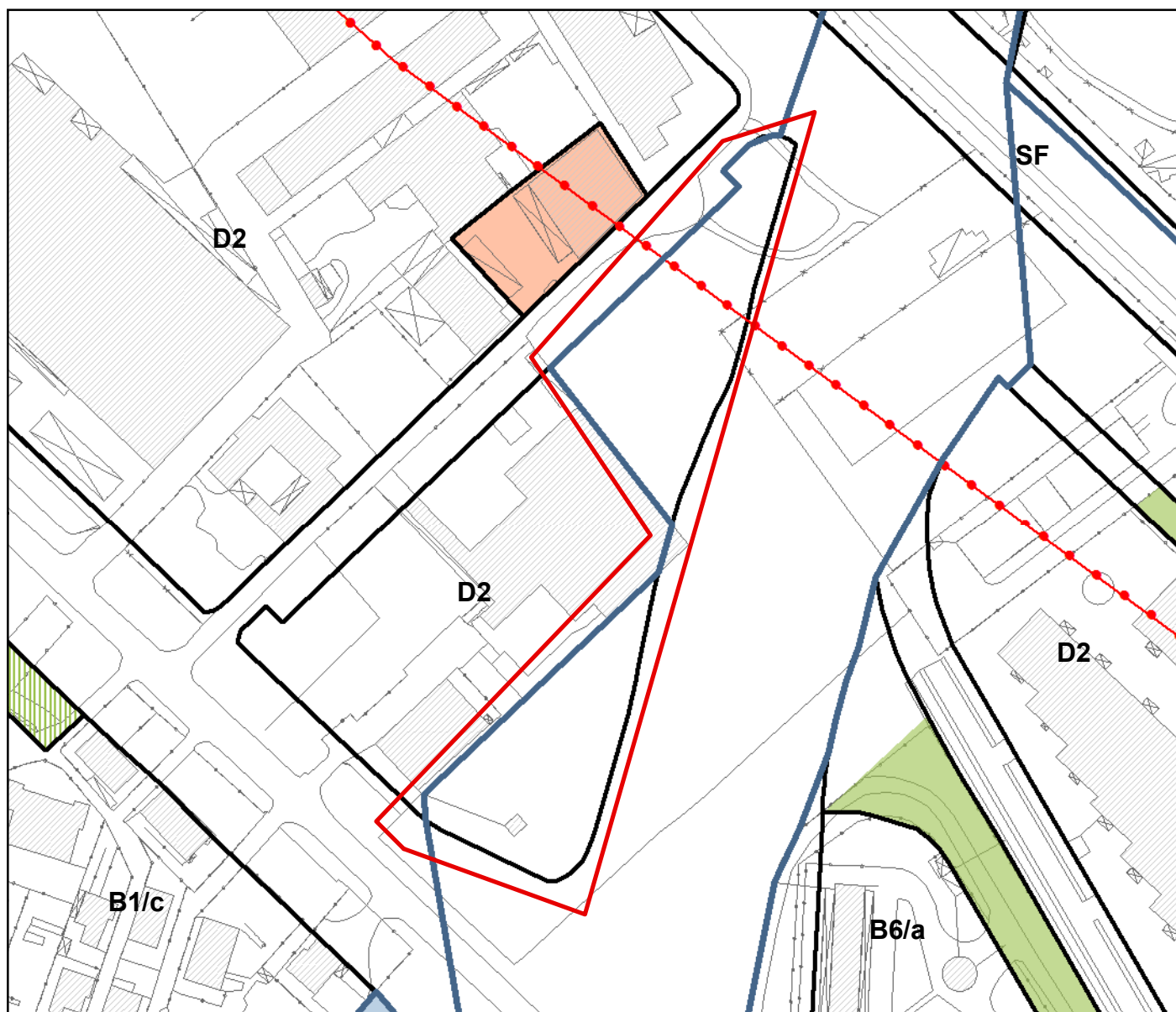
Localizzazione: **SS Sempione**

Elaborato 2: **C1.1**

Quartiere: **8 - Beata Giuliana**

Correzione errore:

Estendere la sottozona B1/c sino al limite dell'ambito di trasformazione



scala 1:2000

Legenda

errori grafici

Documento: **Piano delle Regole**

Elaborato 1: **C2.4**

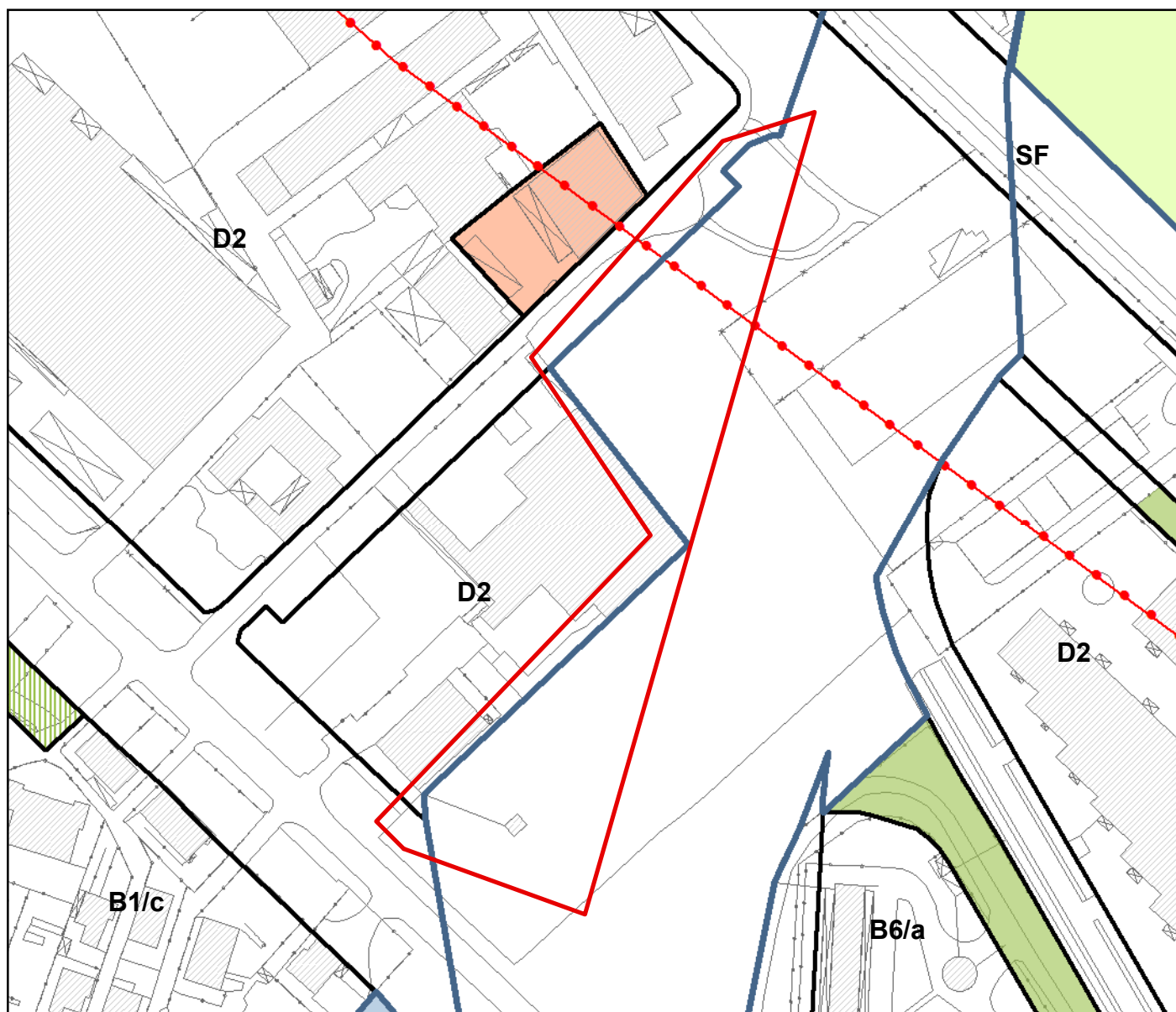
Localizzazione: **SS Sempione**

Elaborato 2: **C1.1**

Quartiere: **8 - Beata Giuliana**

Descrizione errore:

errato allineamento tra "ambito di trasformazione" e sottozona D2



scala 1:2000

Legenda

errori grafici

Documento: **Piano delle Regole**

Elaborato 1: **C2.4**

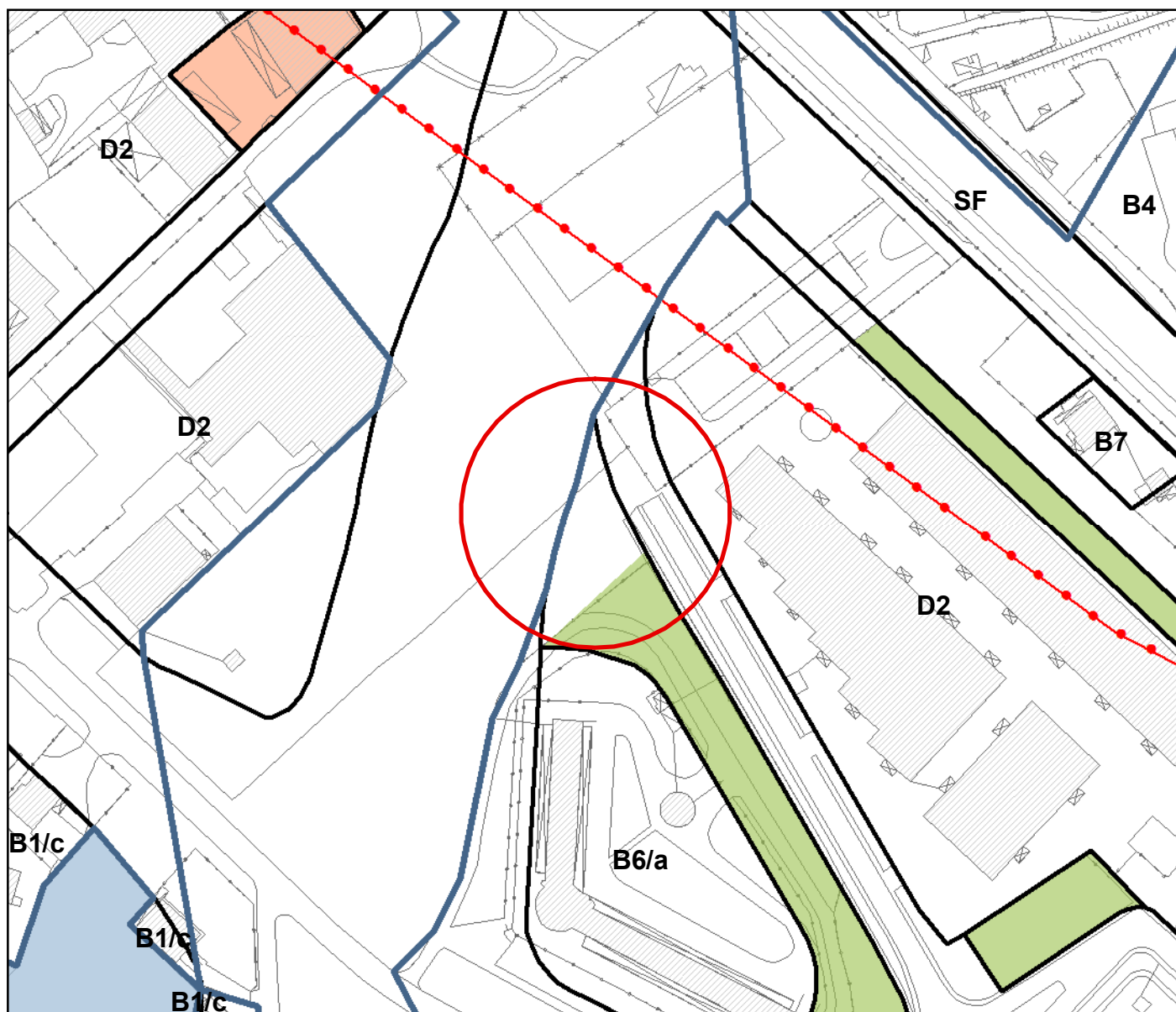
Localizzazione: **SS Sempione**

Elaborato 2: **C1.1**

Quartiere: **8 - Beata Giuliana**

Correzione errore:

Rettificare sottozona D2 fino ad includere intero fabbricato e adeguarla al perimetro dell'ambito



scala 1:2000

Legenda

errori grafici

Documento: **Piano delle Regole**

Elaborato 1: **C2.4**

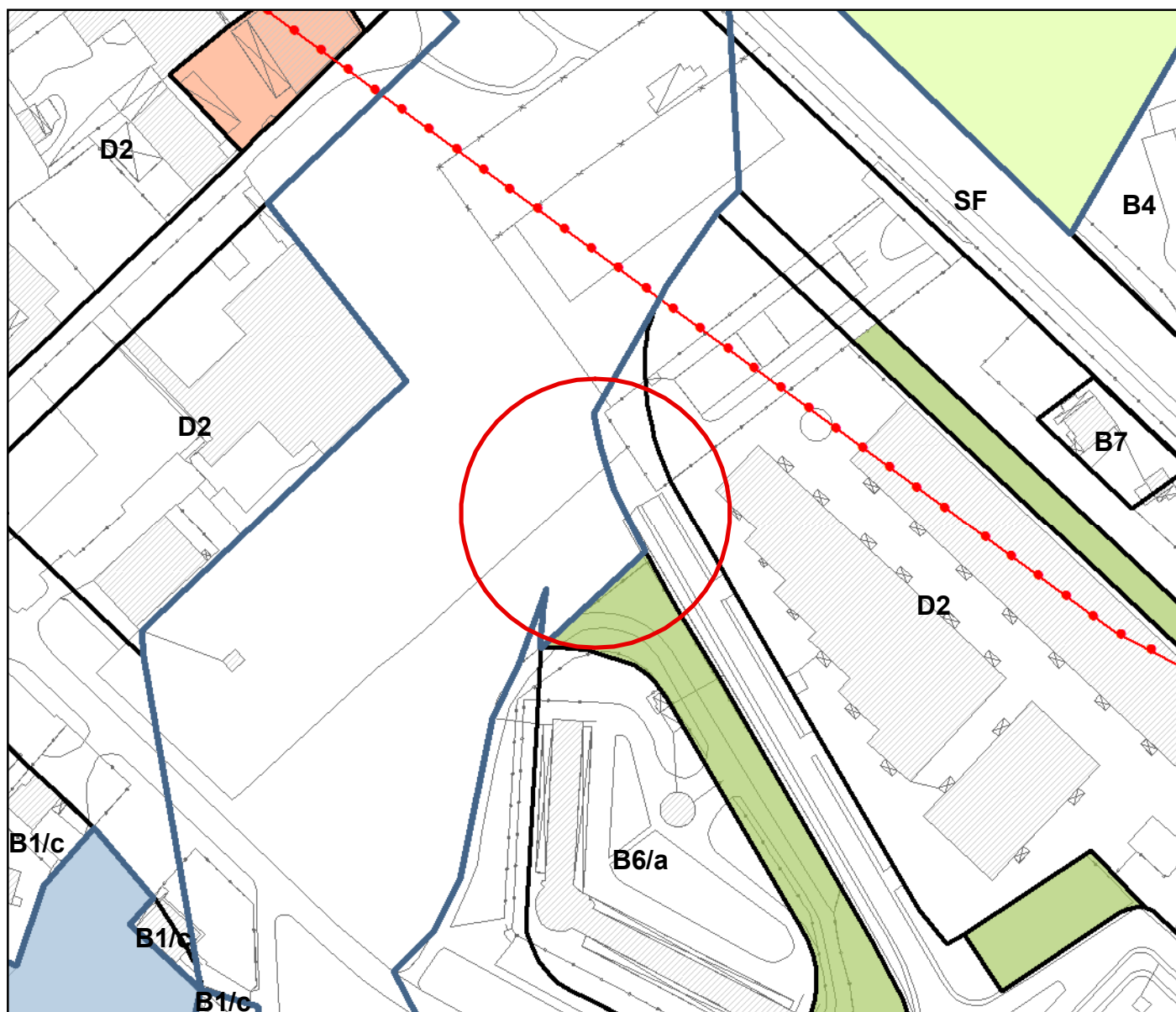
Localizzazione: **Via Tre Croci**

Elaborato 2: **C1.1**

Quartiere: **8 - Beata Giuliana**

Descrizione errore:

area non azzonata tra "area a servizi esistenti disciplinata dal Piano dei Servizi", "ambito di trasformazione" e sede stradale



scala 1:2000

Legenda

errori grafici

Documento: **Piano delle Regole**

Elaborato 1: **C2.4**

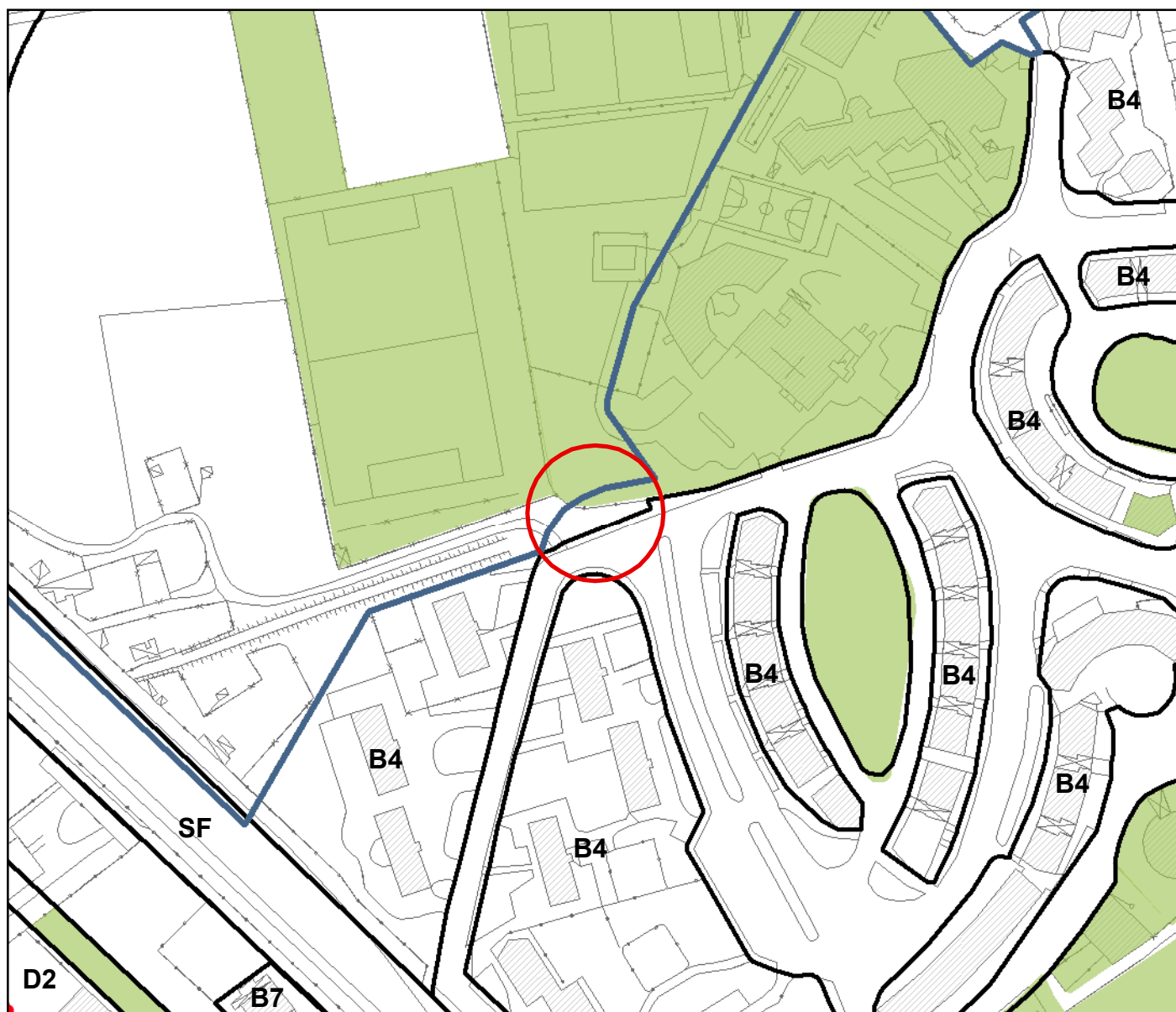
Localizzazione: **Via Tre Croci**

Elaborato 2: **C1.1**

Quartiere: **8 - Beata Giuliana**

Correzione errore:

Allineare il limite dell'ambito di trasformazione con l'area a servizi



scala 1:2000

Legenda

errori grafici

Documento: **Piano delle Regole**

Elaborato 1: **C2.4**

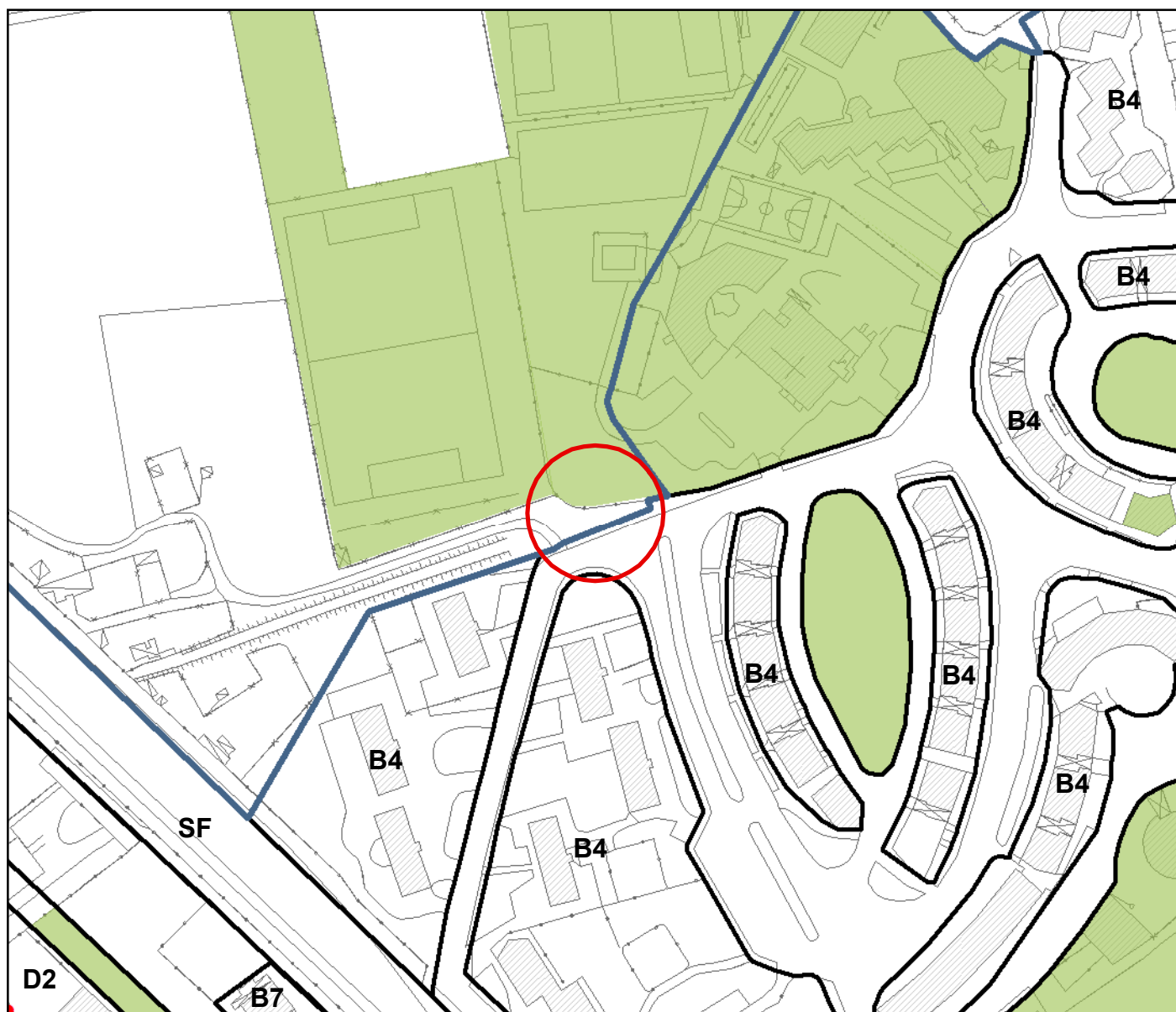
Localizzazione: **Viale Giotto**

Elaborato 2: **C1.1**

Quartiere: **9 - Sant'Anna**

Descrizione errore:

area non azzonata tra "area a servizi esistenti disciplinata dal Piano dei Servizi", "ambito di trasformazione" e sede stradale



scala 1:2000

Legenda

errori grafici

Documento: **Piano delle Regole**

Elaborato 1: **C2.4**

Localizzazione: **Viale Giotto**

Elaborato 2: **C1.1**

Quartiere: **9 - Sant'Anna**

Correzione errore:

Allineare il perimetro dell'ambito di trasformazione al limite stradale



scala 1:2000

Legenda

errori grafici

Documento: **Piano delle Regole**

Elaborato 1: **C2.4**

Localizzazione: **Via Vico, Stoppani e Fucini**

Elaborato 2: **C1.1**

Quartiere: **9 - Sant'Anna**

Descrizione errore:

area non azzonata tra "aree a servizi esistenti disciplinate dal Piano dei Servizi" e sede stradale



scala 1:2000

Legenda

errori grafici

Documento: **Piano delle Regole**

Elaborato 1: **C2.4**

Localizzazione: **Via Vico, Stoppani e Fucini**

Elaborato 2: **C1.1**

Quartiere: **9 - Sant'Anna**

Correzione errore:

Includere l'area non azionata nei servizi esistenti



scala 1:2000

Legenda

errori grafici

Documento: **Piano delle Regole**

Elaborato 1: **C2.4**

Localizzazione: **Via Comerio**

Elaborato 2: **C1.1**

Quartiere: **9 - Sant'Anna**

Descrizione errore:

area non azzonata tra "aree a servizi esistenti disciplinate dal Piano dei Servizi" e "aree a servizi previsti disciplinate dal Piano dei Servizi"



scala 1:2000

Legenda

errori grafici

Documento: **Piano delle Regole**

Elaborato 1: **C2.4**

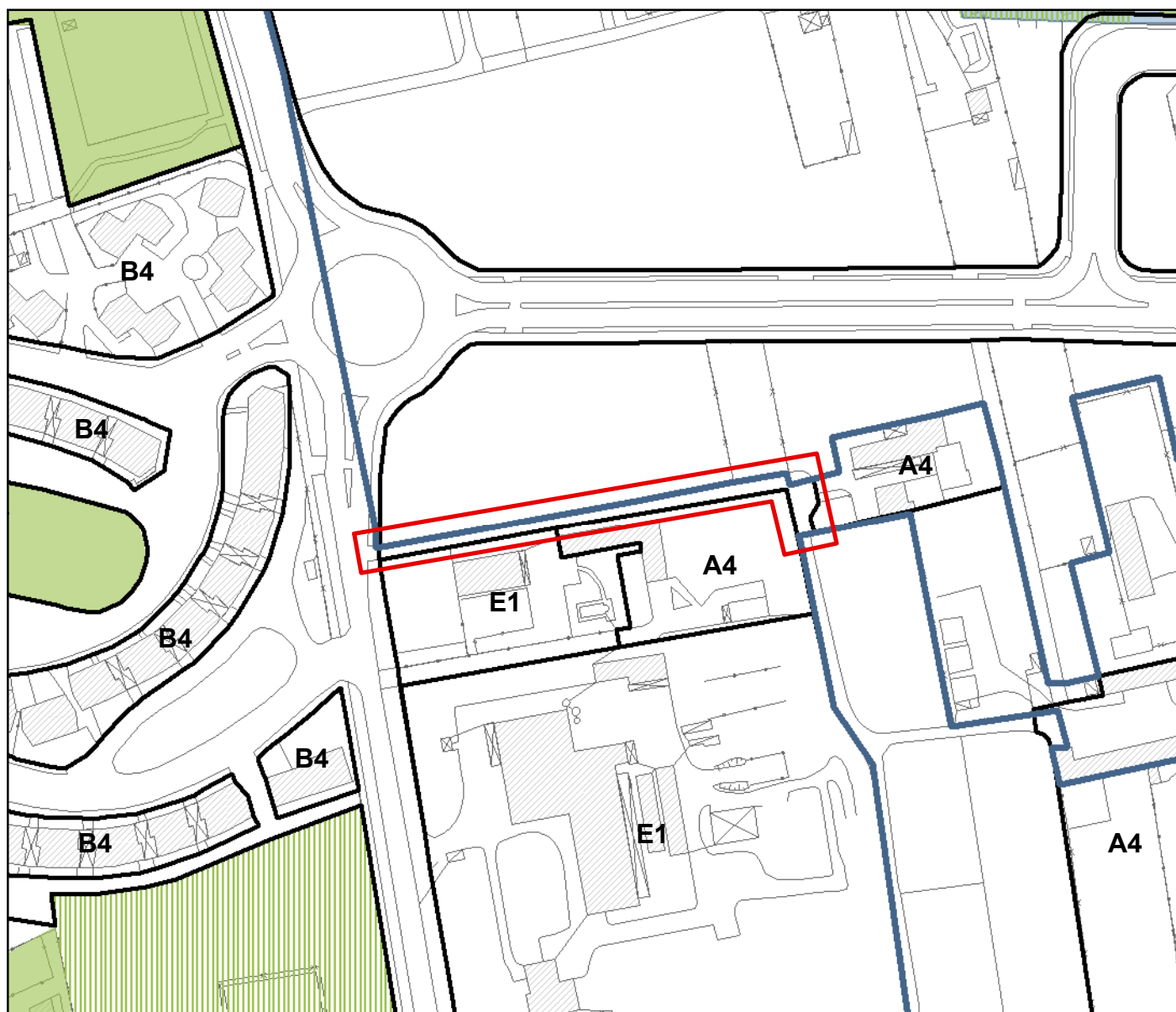
Localizzazione: **Via Comerio**

Elaborato 2: **C1.1**

Quartiere: **9 - Sant'Anna**

Correzione errore:

Includere l'area non azzonata nei servizi esistenti



scala 1:2000

Legenda

errori grafici

Documento: **Piano delle Regole**

Elaborato 1: **C2.4**

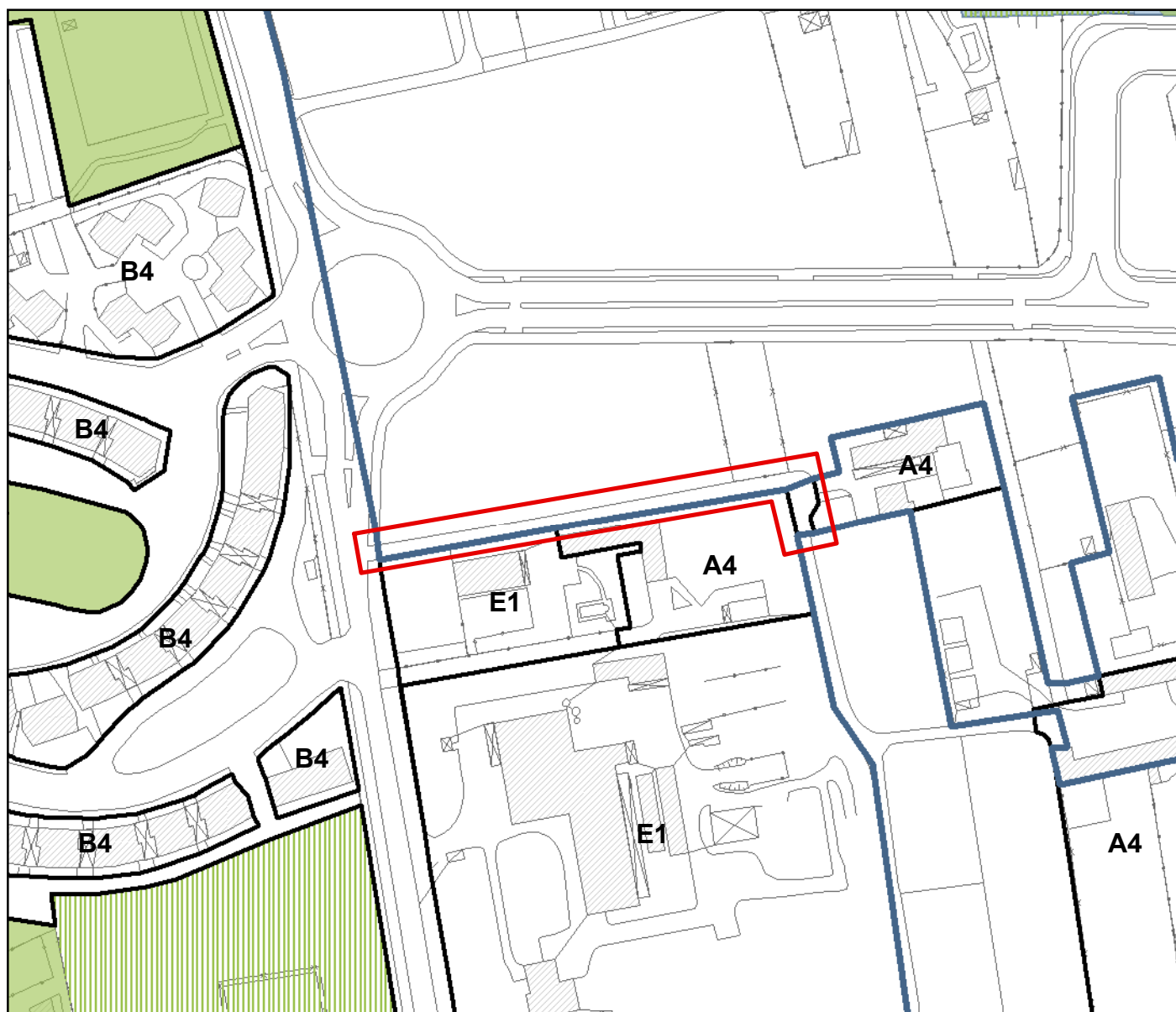
Localizzazione: **Via Cassano Magnago**

Elaborato 2: **C1.1**

Quartiere: **9 - Sant'Anna**

Descrizione errore:

errato allineamento tra sottozone A4, E1 ed "ambito di trasformazione"



scala 1:2000

Legenda

errori grafici

Documento: **Piano delle Regole**

Elaborato 1: **C2.4**

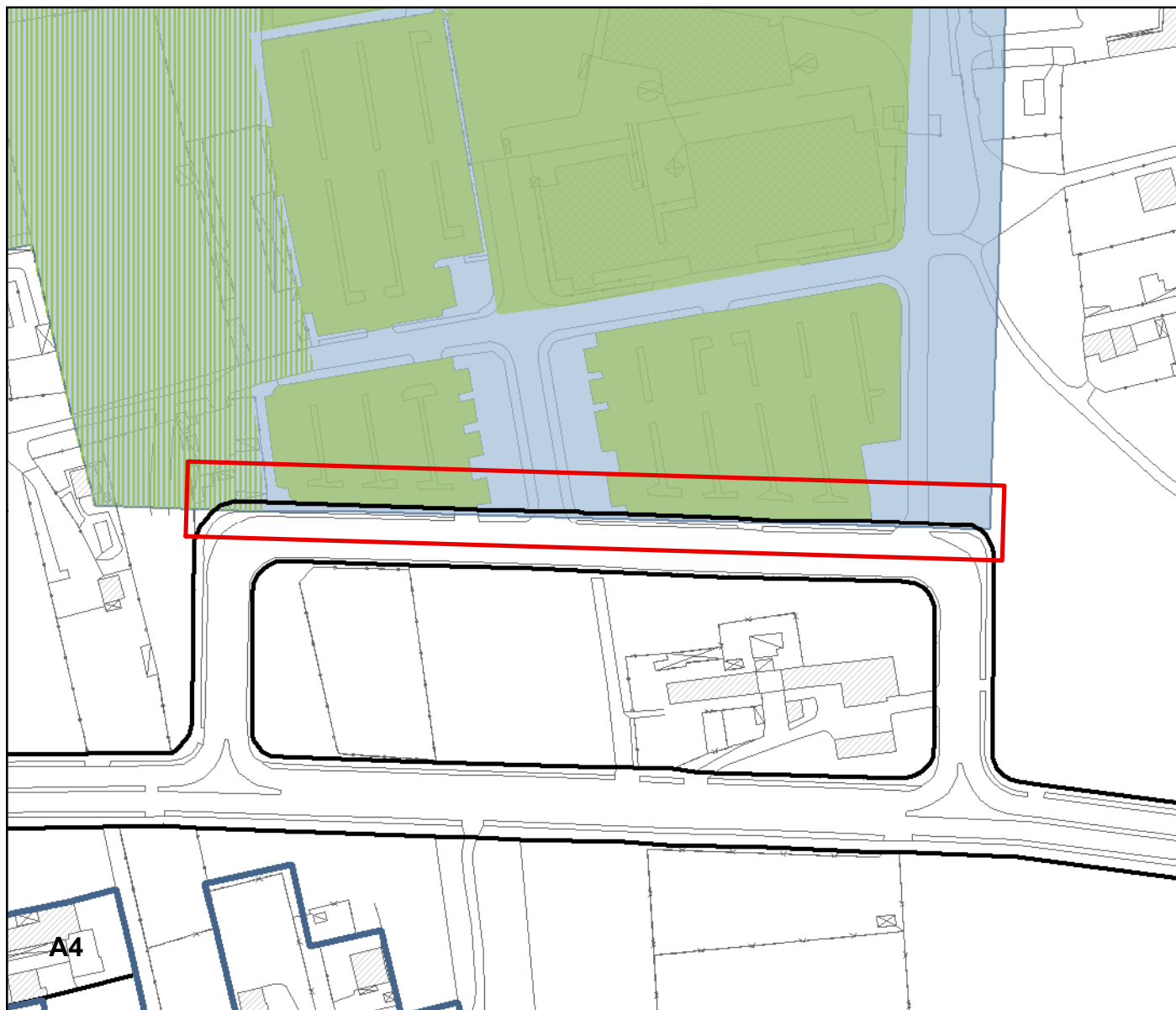
Localizzazione: **Via Cassano Magnago**

Elaborato 2: **C1.1**

Quartiere: **9 - Sant'Anna**

Correzione errore:

Allineare l'ambito di trasformazione alle sottozone A4 ed E1



scala 1:2000

Legenda

errori grafici

Documento: **Piano delle Regole**

Elaborato 1: **C2.4**

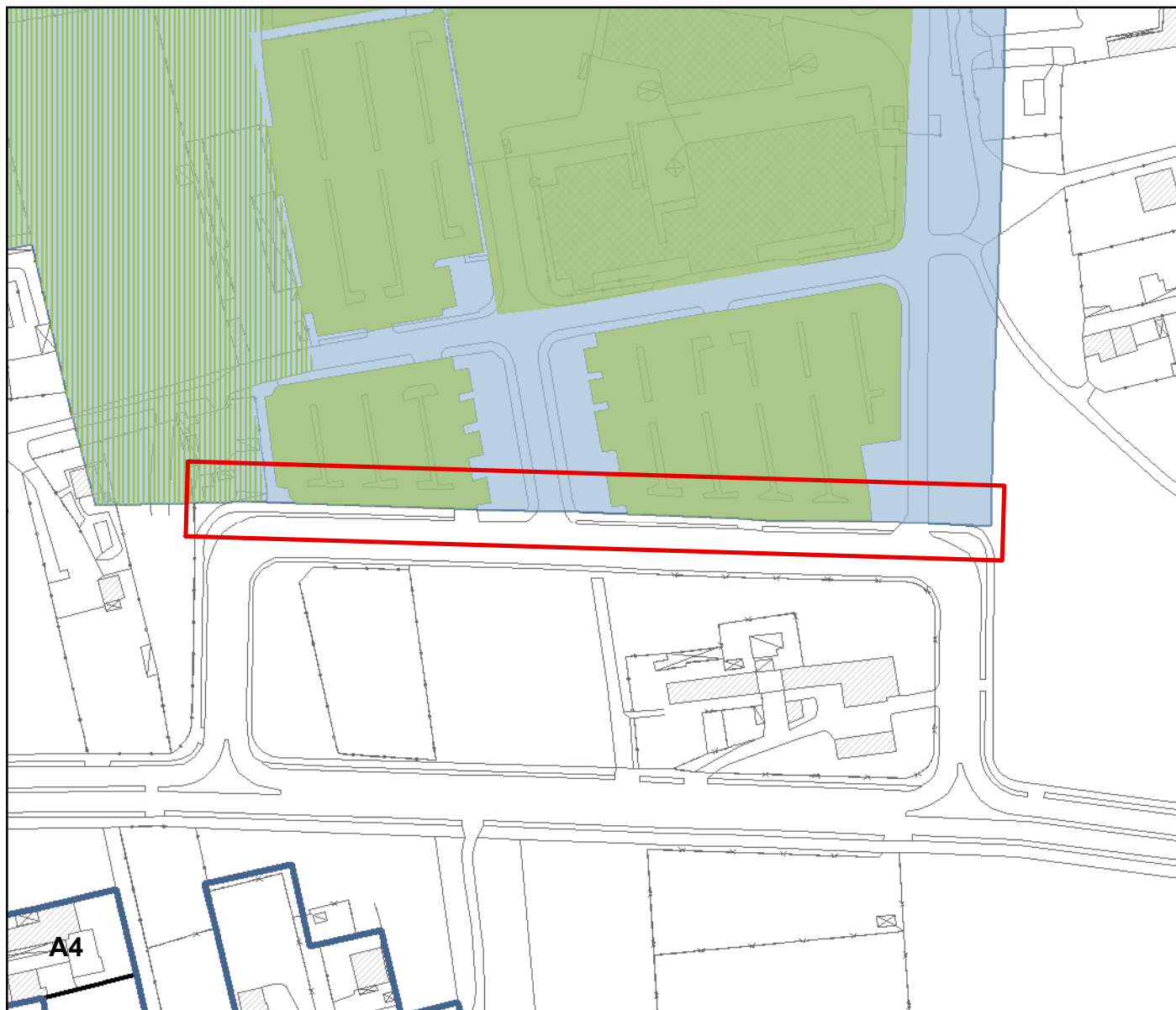
Localizzazione: **Via XI Settembre**

Elaborato 2: **C1.1**

Quartiere: **9 - Sant'Anna**

Descrizione errore:

errato allineamento tra area di trasformazione TR6f e sede stradale



scala 1:2000

Legenda

errori grafici

Documento: **Piano delle Regole**

Elaborato 1: **C2.4**

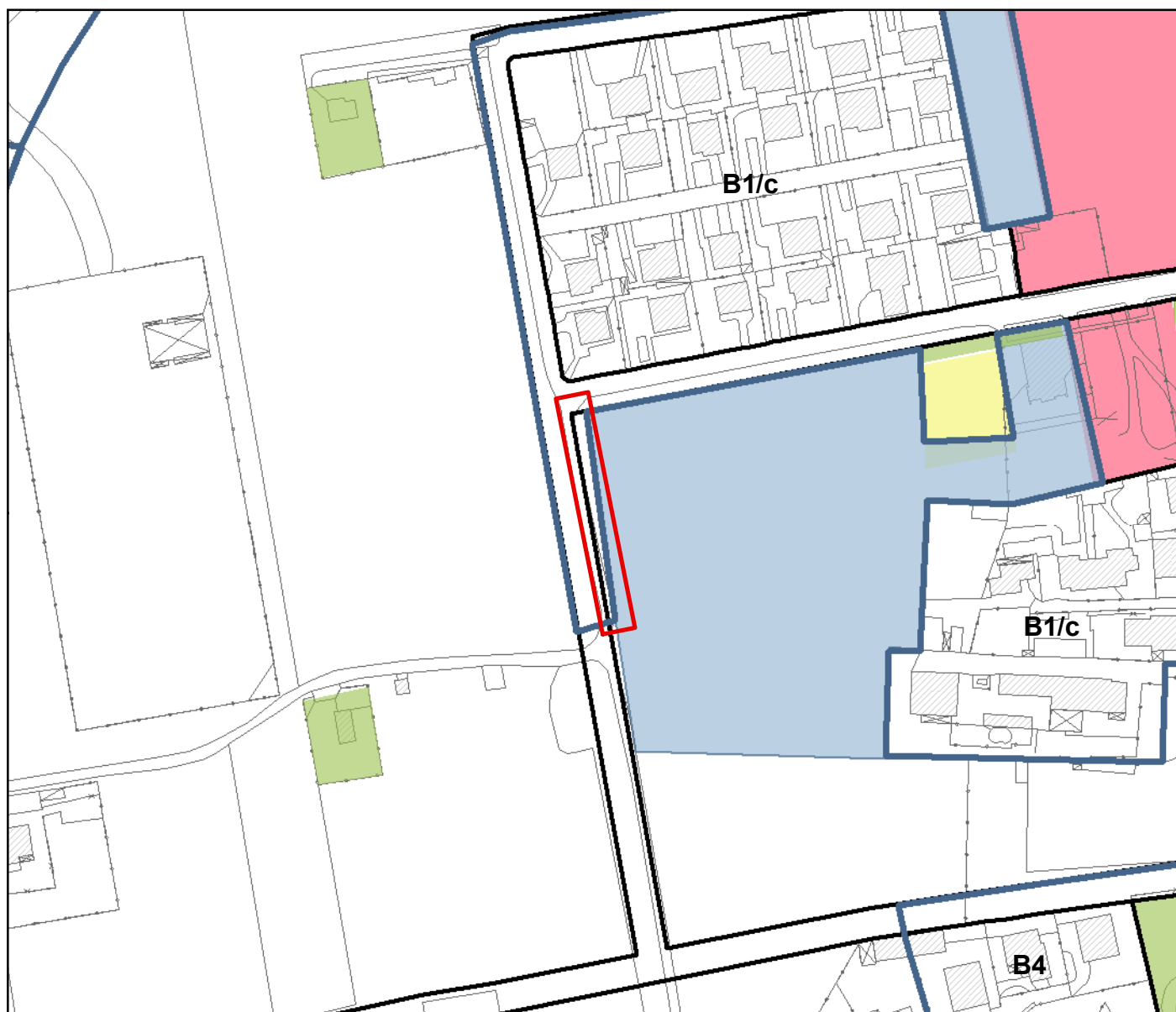
Localizzazione: **Via XI Settembre**

Elaborato 2: **C1.1**

Quartiere: **9 - Sant'Anna**

Correzione errore:

Allineare ambito e area di trasformazione al limite stradale e allo stato di fatto



scala 1:2000

Legenda

errori grafici

Documento: **Piano delle Regole**

Elaborato 1: **C2.4**

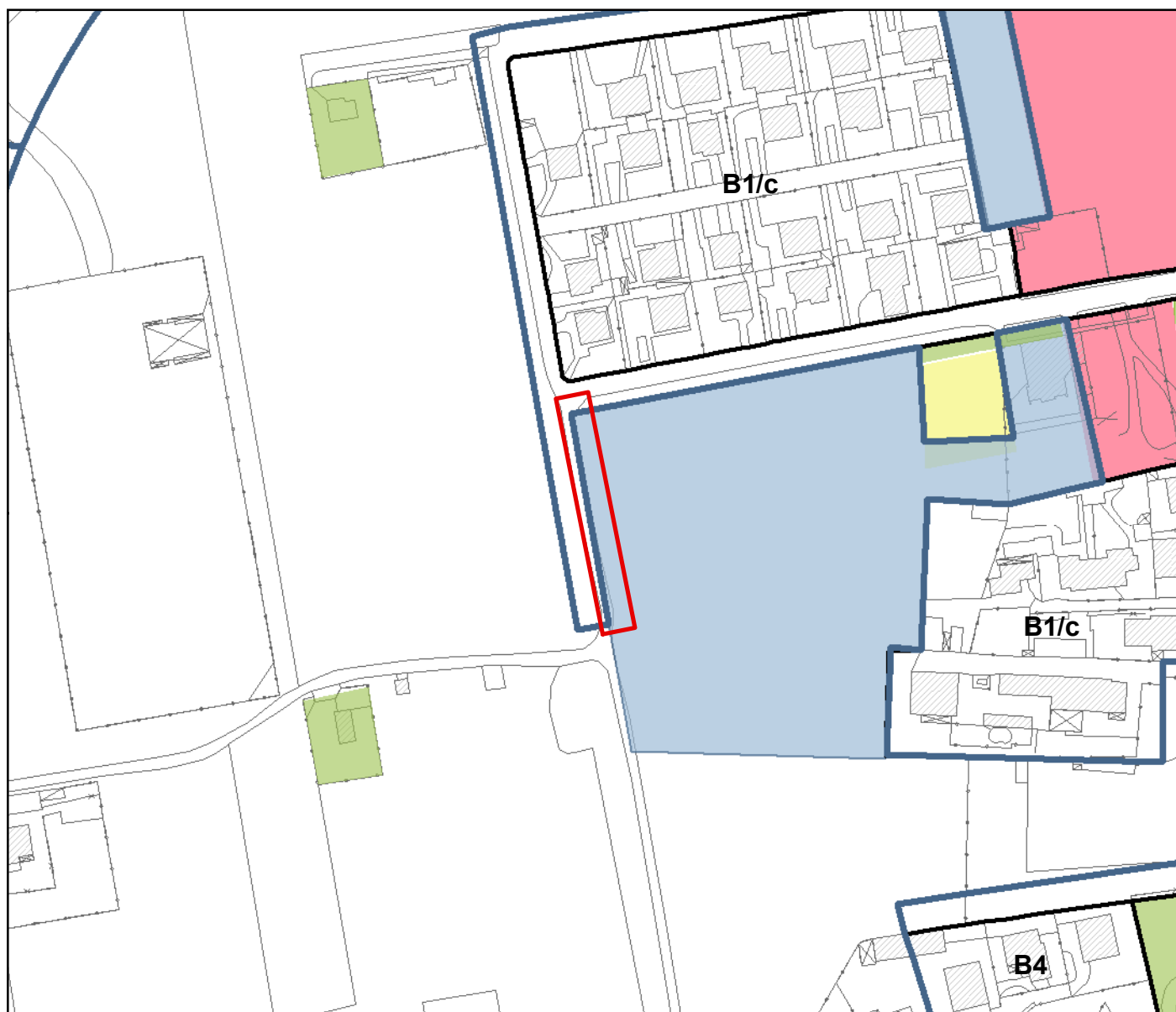
Localizzazione: **Via Donatori del Sangue**

Elaborato 2: **C1.1**

Quartiere: **9 - Sant'Anna**

Descrizione errore:

errato allineamento tra "ambito di trasformazione" e sede stradale



scala 1:2000

Legenda

errori grafici

Documento: **Piano delle Regole**

Elaborato 1: **C2.4**

Localizzazione: **Via Donatori del Sangue**

Elaborato 2: **C1.1**

Quartiere: **9 - Sant'Anna**

Correzione errore:

Allineare ambito e area di trasformazione al limite stradale



scala 1:2000

Legenda

errori grafici

Documento: **Piano delle Regole**

Elaborato 1: **C2.4**

Localizzazione: **Via Piermarini, del Ponte, Mara**

Elaborato 2: **C1.1**

Quartiere: **3 - S.S. Apostoli**

Descrizione errore:

errato allineamento tra "aree a servizi esistenti disciplinate dal Piano dei Servizi" e sede stradale



scala 1:2000

Legenda

errori grafici

Documento: **Piano delle Regole**

Elaborato 1: **C2.4**

Localizzazione: **Via Piermarini, del Ponte, Mara**

Elaborato 2: **C1.1**

Quartiere: **3 - S.S. Apostoli**

Correzione errore:

Allineare servizi esistenti allo stato di fatto



scala 1:2000

Legenda

errori grafici

Documento: **Piano delle Regole**

Elaborato 1: **C2.4**

Localizzazione: **Via del Ponte, via Bellaria**

Elaborato 2: **C1.1**

Quartiere: **3 - S.S. Apostoli**

Descrizione errore:

area non azzonata tra "Piani attuativi attuati", sottozona B1/c e sede stradale



scala 1:2000

Legenda

errori grafici

Documento: **Piano delle Regole**

Elaborato 1: **C2.4**

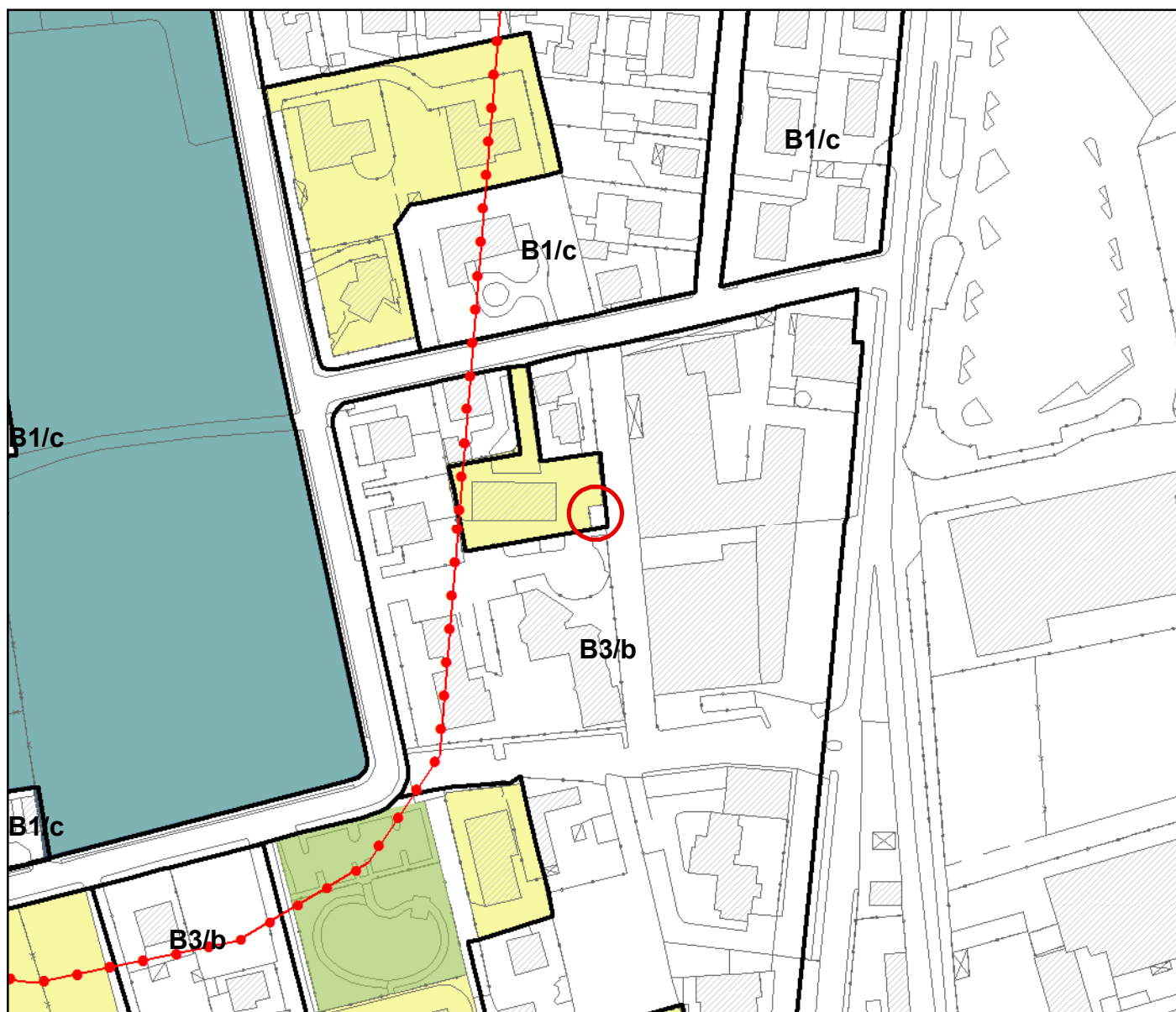
Localizzazione: **Via del Ponte, via Bellaria**

Elaborato 2: **C1.1**

Quartiere: **3 - S.S. Apostoli**

Correzione errore:

Estendere Piano attuativo attuato fino al limite stradale



scala 1:2000

Legenda

errori grafici

Documento: **Piano delle Regole**

Elaborato 1: **C2.4**

Localizzazione: **interno Via Bellaria**

Elaborato 2: **C1.1**

Quartiere: **3 - S.S. Apostoli**

Descrizione errore:

area non azzonata tra "Piani attuativi attuati", sottozona B3/b e sede stradale



scala 1:2000

Legenda

errori grafici

Documento: **Piano delle Regole**

Elaborato 1: **C2.4**

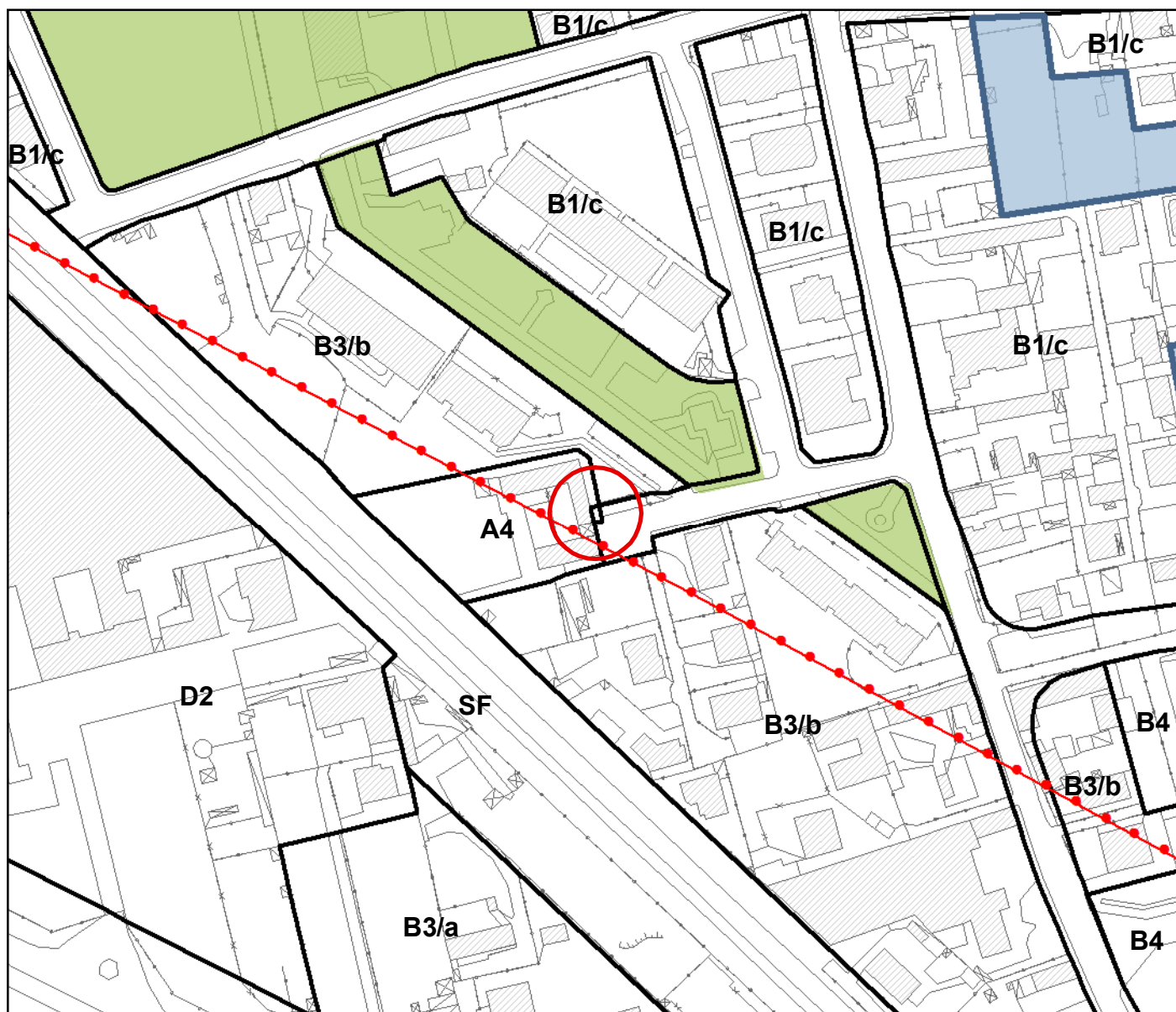
Localizzazione: **interno Via Bellaria**

Elaborato 2: **C1.1**

Quartiere: **3 - S.S. Apostoli**

Correzione errore:

Adeguare il limite della sottozona B3/b al perimetro del Piano Attuativo approvato



scala 1:2000

Legenda

errori grafici

Documento: **Piano delle Regole**

Elaborato 1: **C2.4**

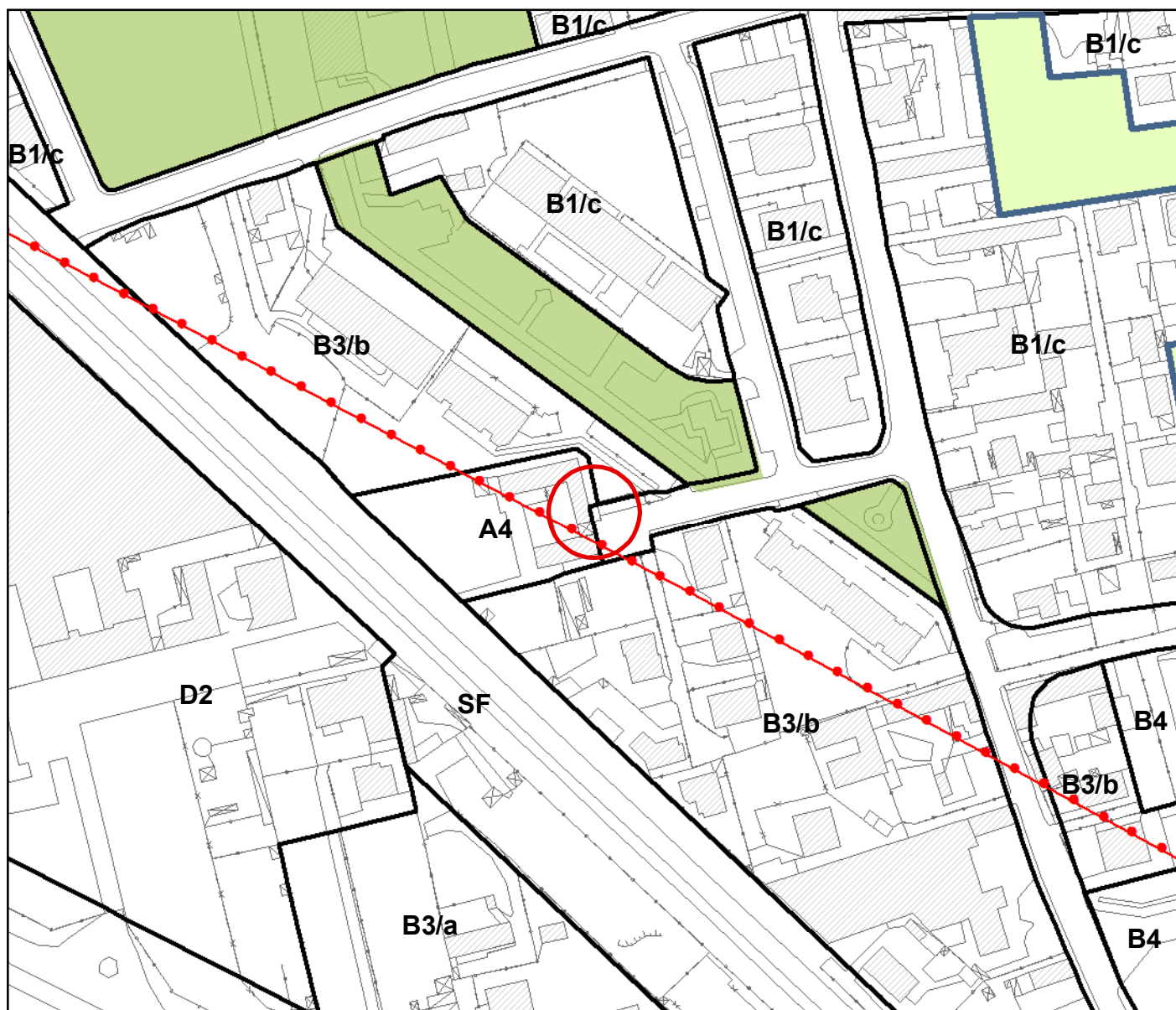
Localizzazione: **Via Cascina Rossi**

Elaborato 2: **C1.1**

Quartiere: **9 - Sant'Anna**

Descrizione errore:

errato allineamento tra sottozona A4 e sede stradale



scala 1:2000

Legenda

errori grafici

Documento: **Piano delle Regole**

Elaborato 1: **C2.4**

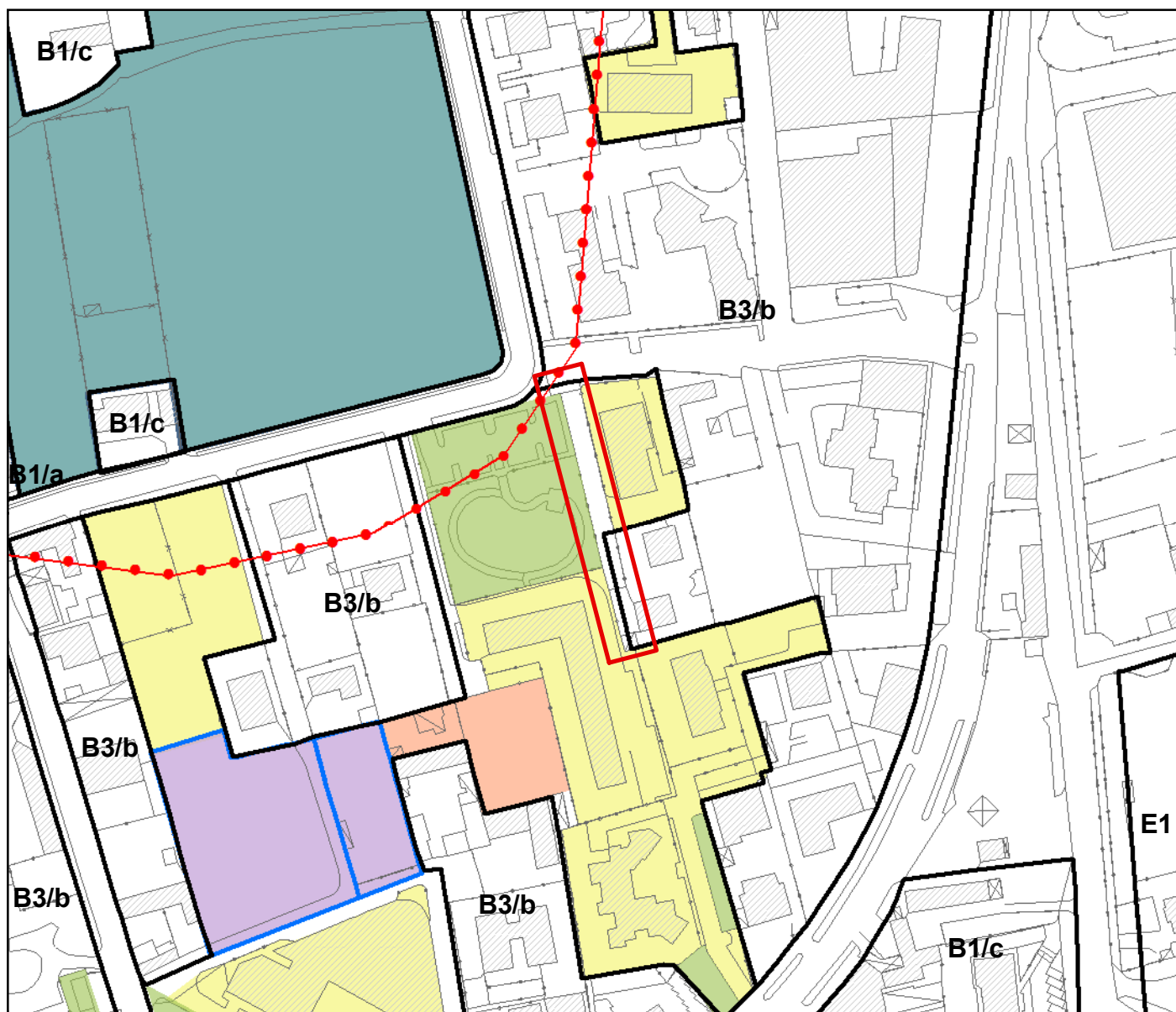
Localizzazione: **Via Cascina Rossi**

Elaborato 2: **C1.1**

Quartiere: **9 - Sant'Anna**

Correzione errore:

Allineare sottozona A4 a stato di fatto e a limite stradale



scala 1:2000

Legenda

errori grafici

Documento: **Piano delle Regole**

Elaborato 1: **C2.4**

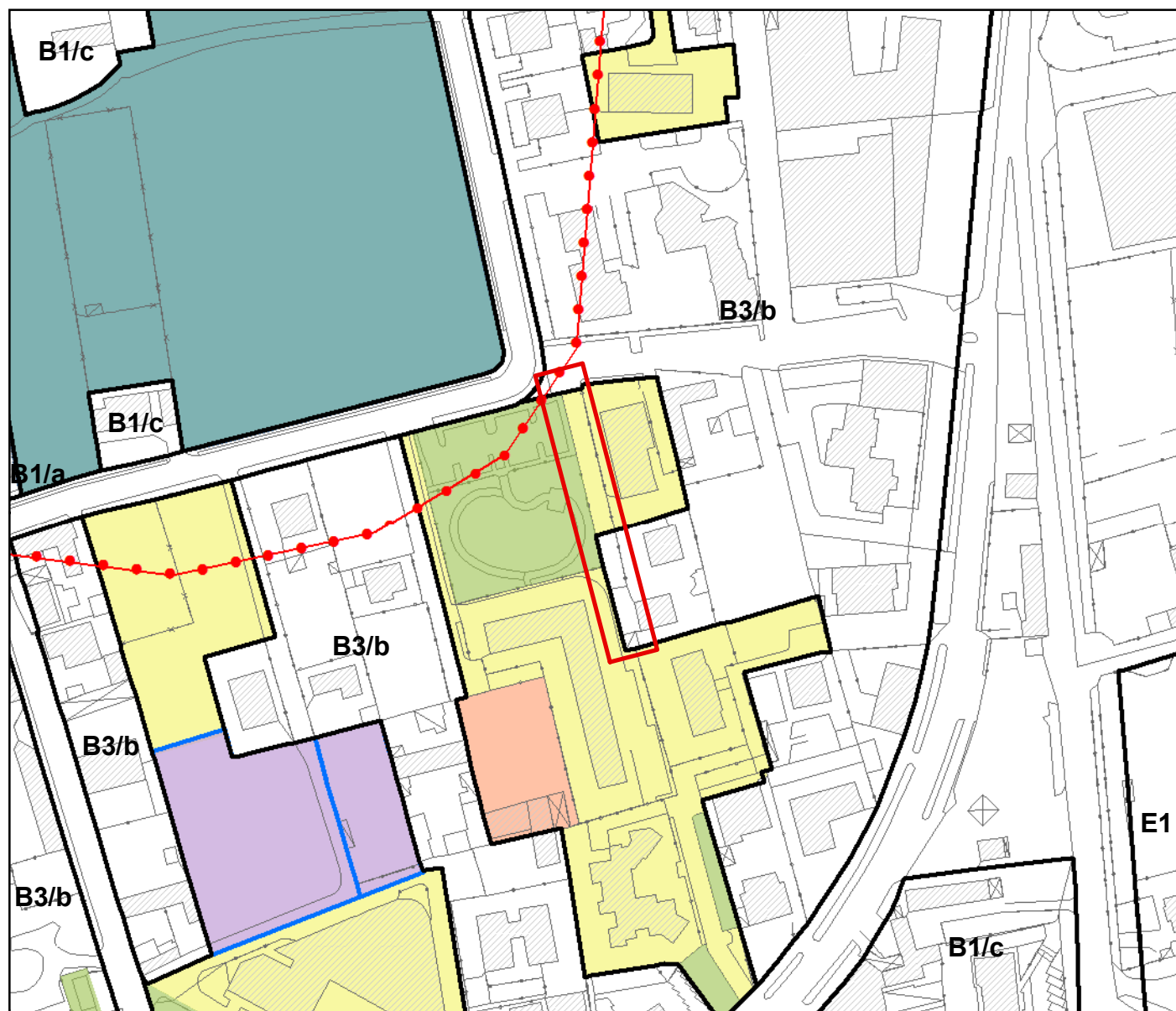
Localizzazione: **Via del Ponte**

Elaborato 2: **C1.1**

Quartiere: **3 - S.S. Apostoli**

Descrizione errore:

**area non azzonata tra "Piani attuativi attuati", "aree a servizi esistenti disciplinate dal Piano dei Servizi",
sottozona B3/b e sede stradale**



scala 1:2000

Legenda

errori grafici

Documento: **Piano delle Regole**

Elaborato 1: **C2.4**

Localizzazione: **Via del Ponte**

Elaborato 2: **C1.1**

Quartiere: **3 - S.S. Apostoli**

Correzione errore:

Estendere Piano fino al servizio esistente, rettificare Piano e sottozona B3/b sullo stato di fatto e sui limiti del servizio e dei piani attuati



scala 1:2000

Legenda

errori grafici

Documento: **Piano delle Regole**

Elaborato 1: **C2.5**

Localizzazione: **angolo Via Rossini, via Azimonti**

Elaborato 2: **C1.1**

Quartiere: **8 - Beata Giuliana**

Descrizione errore:

area non azzonata tra il servizio e la linea stradale



scala 1:2000

Legenda

errori grafici

Documento: **Piano delle Regole**

Elaborato 1: **C2.5**

Localizzazione: **angolo Via Rossini, via Azimonti**

Elaborato 2: **C1.1**

Quartiere: **8 - Beata Giuliana**

Correzione errore:

Estendere servizio esistente fino al limite stradale



scala 1:2000

Legenda

errori grafici

Documento: **Piano delle Regole**

Elaborato 1: **C2.5**

Localizzazione: **Via Fagnano Olona**

Elaborato 2: **C1.1**

Quartiere: **9 - Sant'Anna**

Descrizione errore:

area non azzonata tra "ambito di trasformazione" e sede stradale



scala 1:2000

Legenda

errori grafici

Documento: **Piano delle Regole**

Elaborato 1: **C2.5**

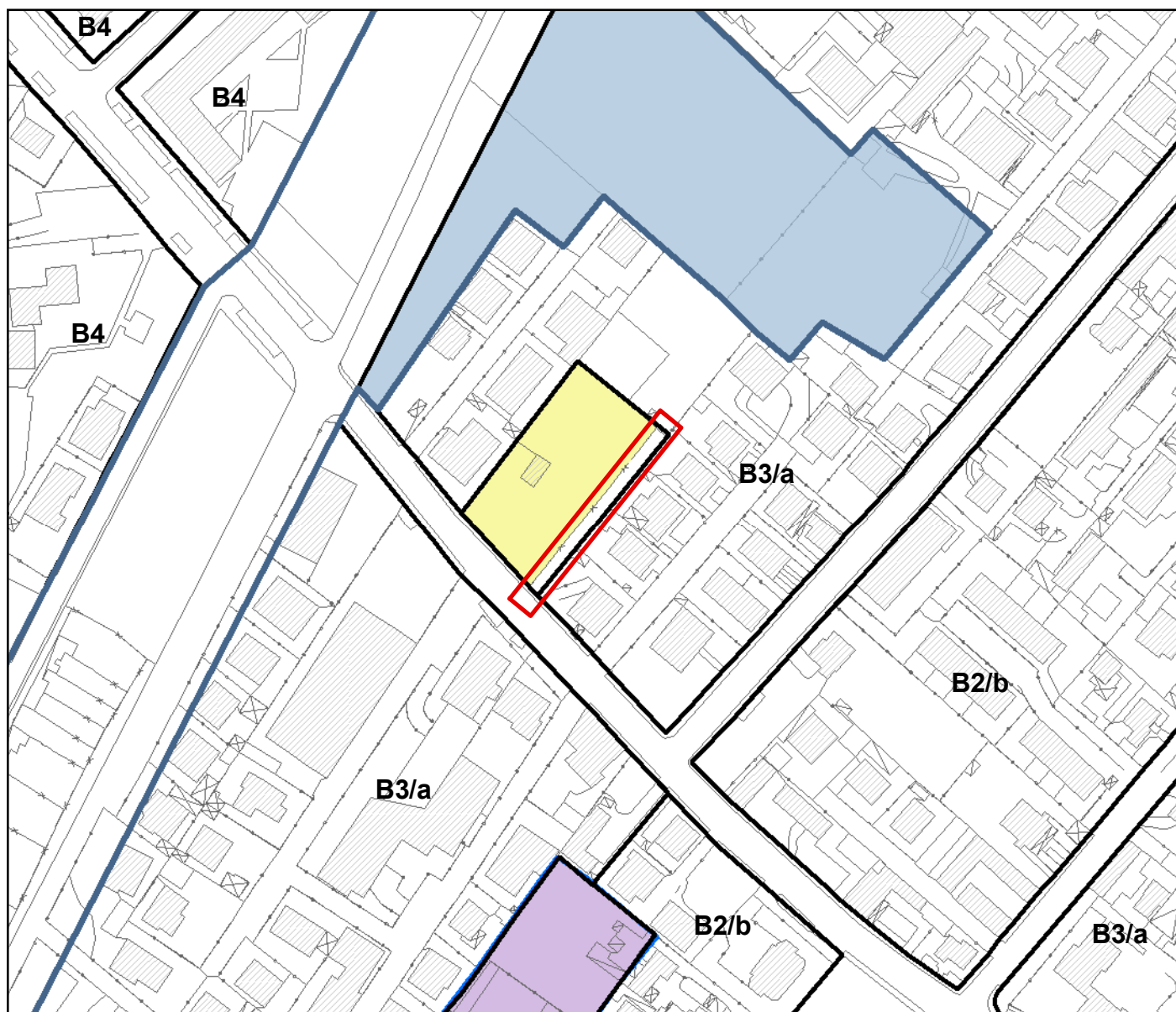
Localizzazione: **Via Fagnano Olona**

Elaborato 2: **C1.1**

Quartiere: **9 - Sant'Anna**

Correzione errore:

Allineare ambito di trasformazione al limite stradale



scala 1:2000

Legenda

errori grafici

Documento: **Piano delle Regole**

Elaborato 1: **C2.5**

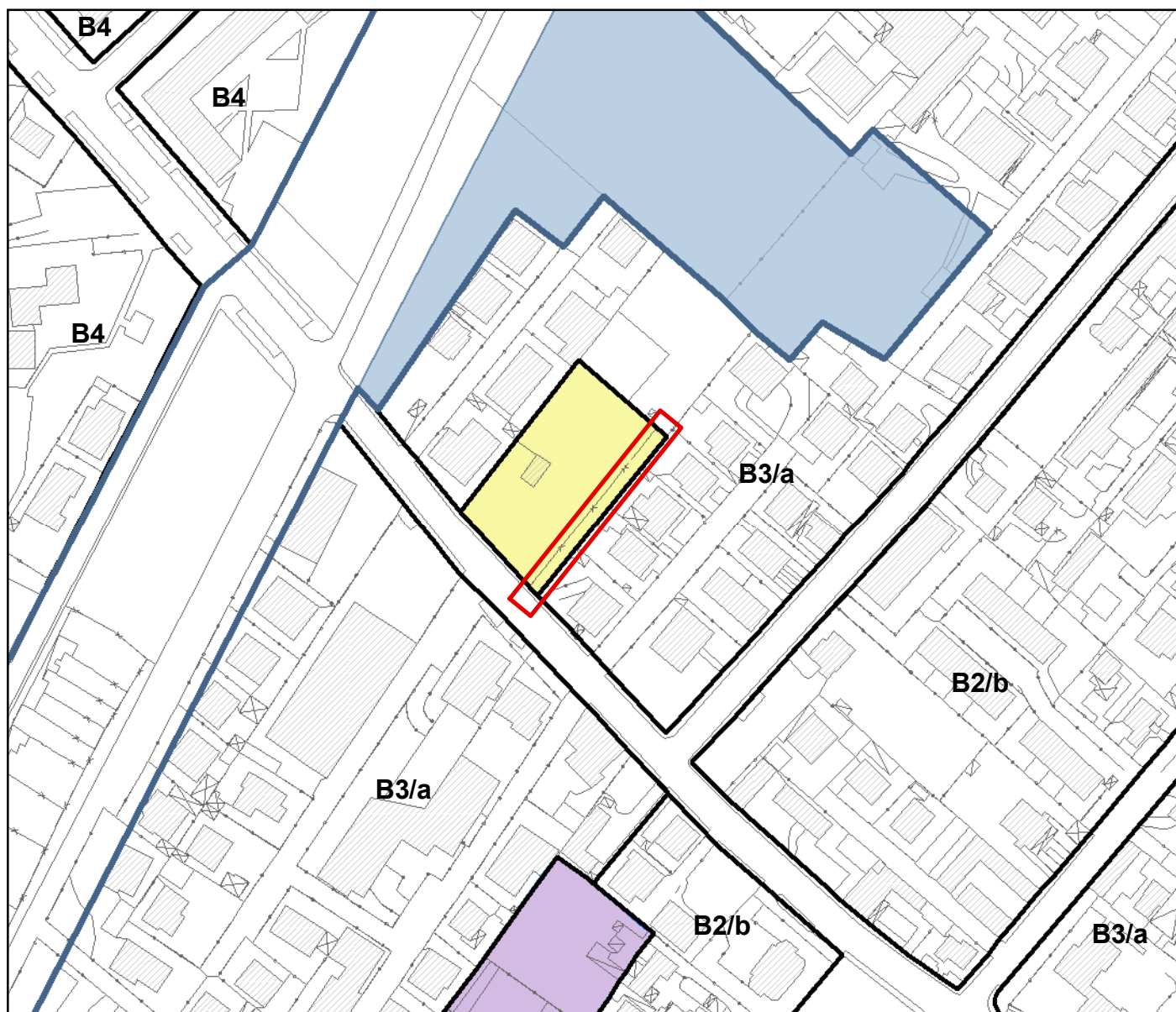
Localizzazione: **Via Rossini**

Elaborato 2: **C1.1**

Quartiere: **8 - Beata Giuliana**

Descrizione errore:

area non azzonata tra "Piani attuativi attuati", sottozona B3/a e sede stradale



scala 1:2000

Legenda

errori grafici

Documento: **Piano delle Regole**

Elaborato 1: **C2.5**

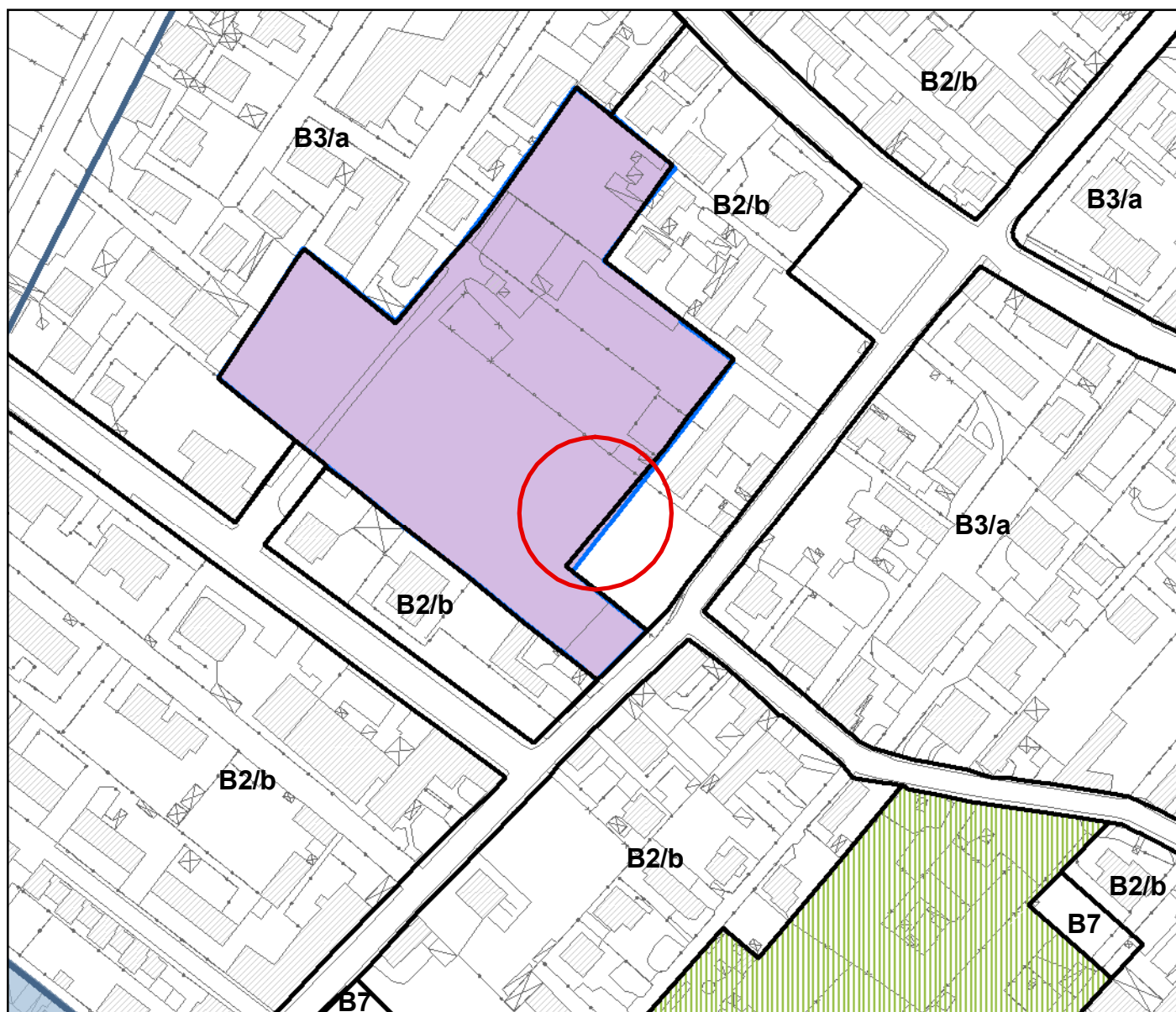
Localizzazione: **Via Rossini**

Elaborato 2: **C1.1**

Quartiere: **8 - Beata Giuliana**

Correzione errore:

Estendere Piano attuativo attuato fino al limite della sottozona B3/a e allineare allo stato di fatto



scala 1:2000

Legenda

errori grafici

Documento: **Piano delle Regole**

Elaborato 1: **C2.5**

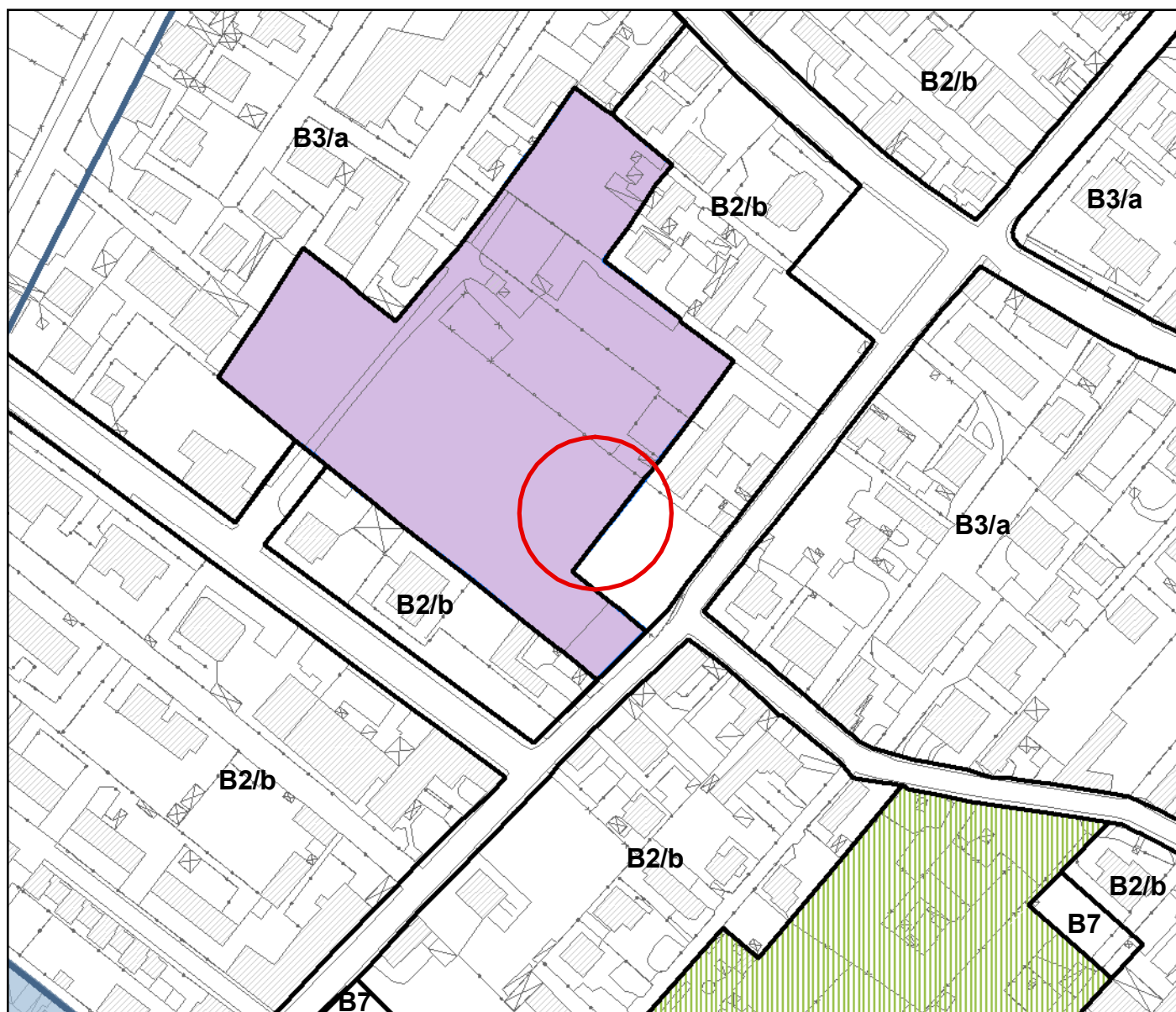
Localizzazione: **Via Rodari, Tolmino**

Elaborato 2: **C1.1**

Quartiere: **8 - Beata Giuliana**

Descrizione errore:

errato allineamento tra "area di rigenerazione e ricollocazione volumetrica" e sottozone B2/b e B3/a



scala 1:2000

Legenda

errori grafici

Documento: **Piano delle Regole**

Elaborato 1: **C2.5**

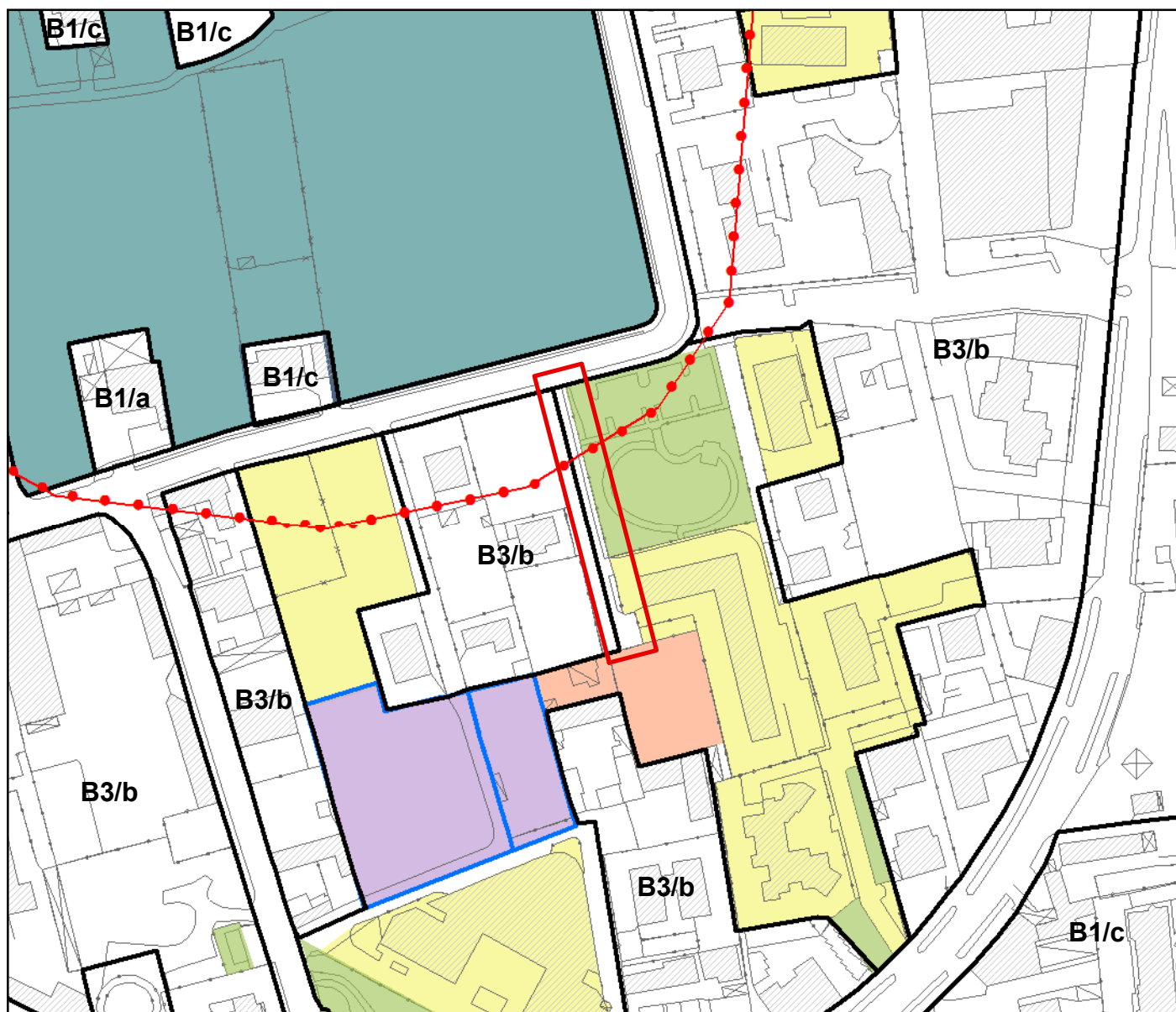
Localizzazione: **Via Rodari, Tolmino**

Elaborato 2: **C1.1**

Quartiere: **8 - Beata Giuliana**

Correzione errore:

Allineare area di rigenerazione e sottozona B2/b allo stato di fatto



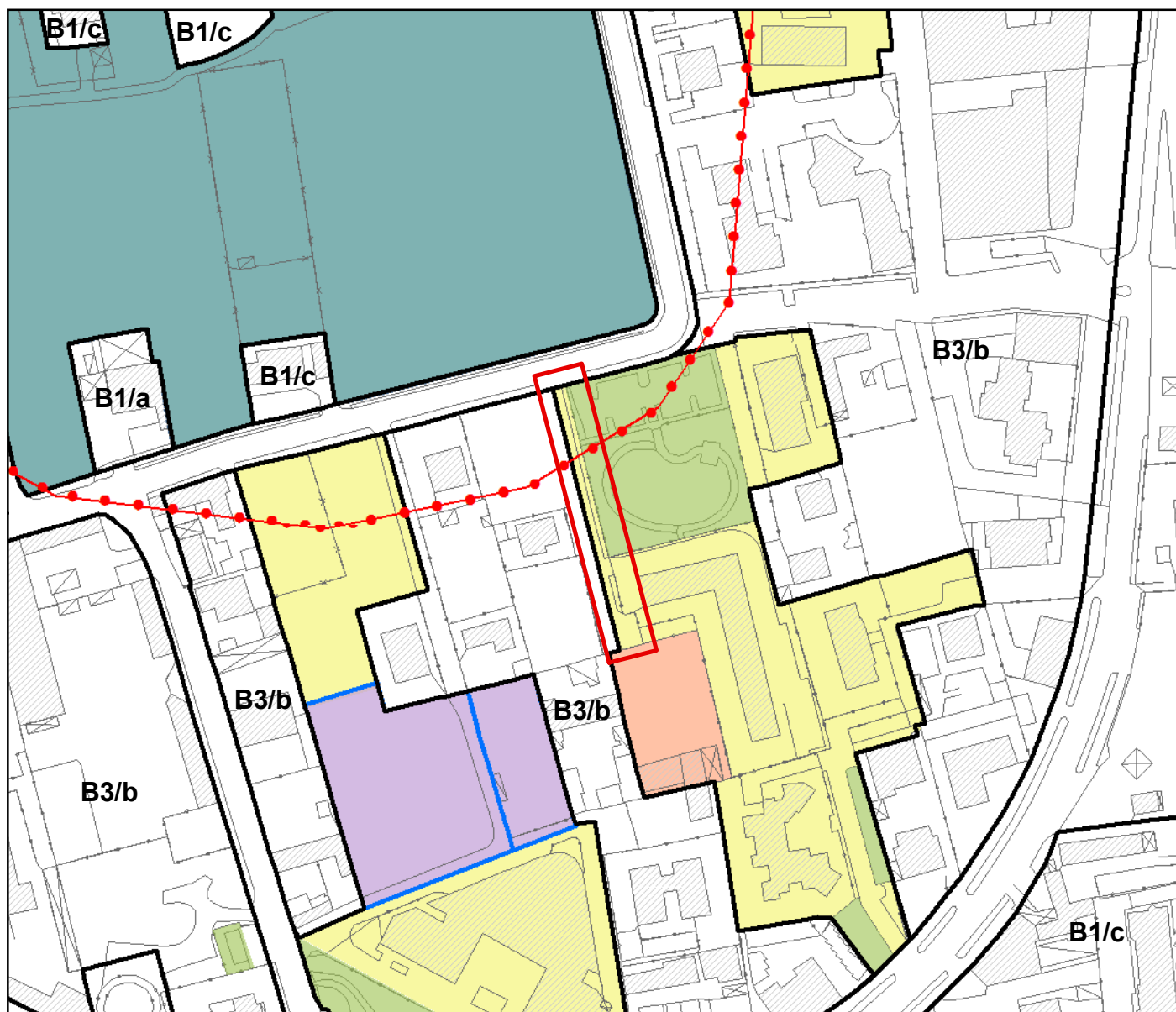
scala 1:2000

Legenda

errori grafici

Documento:	Piano delle Regole		
Elaborato 1:	C2.6	Localizzazione:	Via del Ponte
Elaborato 2:	C1.1	Quartiere:	3 - S.S. Apostoli

Descrizione errore:
area non azzonata tra "Piani attuativi attuati", "aree a servizi esistenti disciplinate dal Piano dei Servizi", sottozona B3/b e sede stradale



scala 1:2000

Legenda

errori grafici

Documento: **Piano delle Regole**

Elaborato 1: **C2.6**

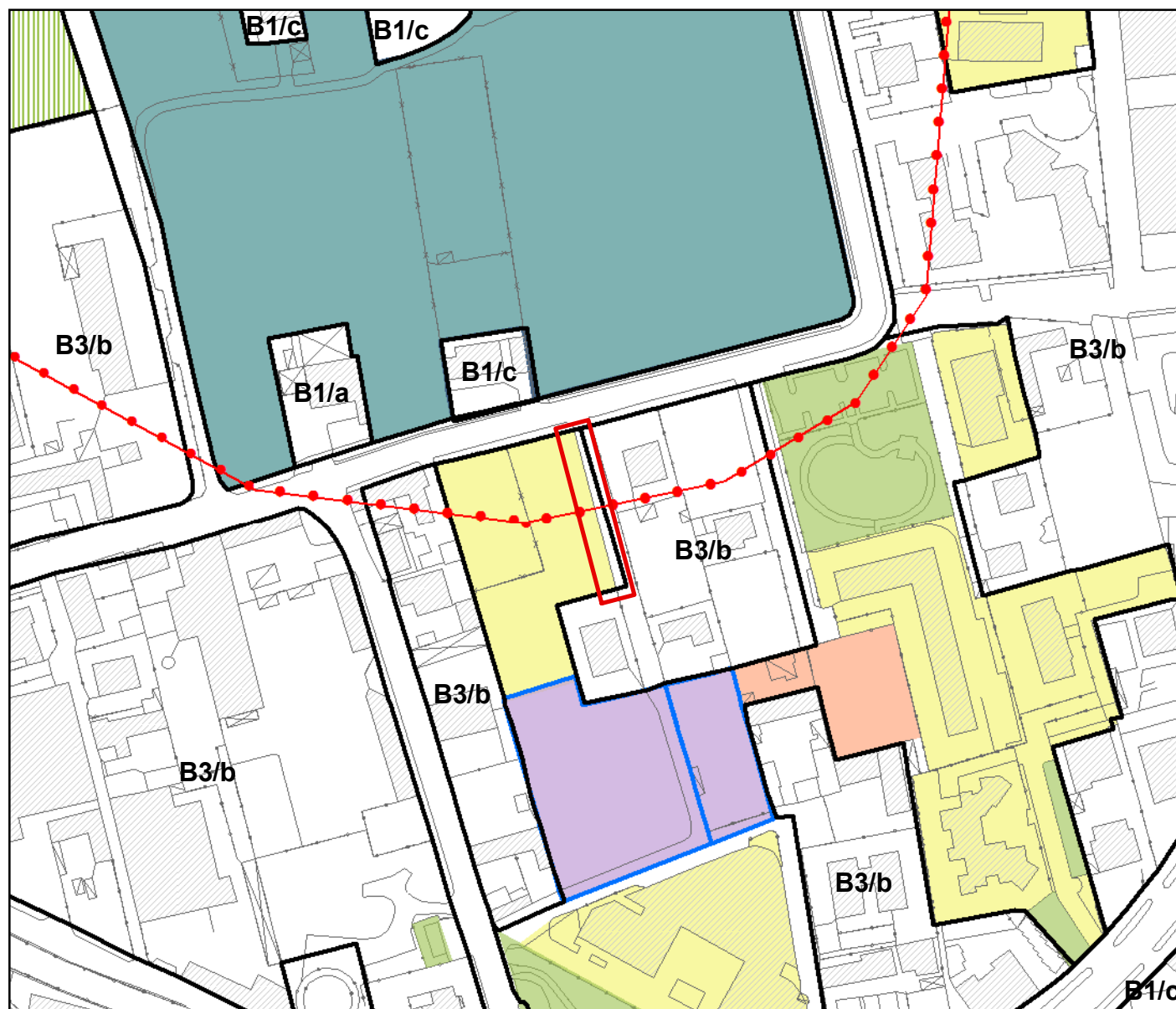
Localizzazione: **Via del Ponte**

Elaborato 2: **C1.1**

Quartiere: **3 - S.S. Apostoli**

Correzione errore:

Estendere Piano attuativi attuato ad area non azzonata



scala 1:2000

Legenda

errori grafici

Documento: **Piano delle Regole**

Elaborato 1: **C2.6**

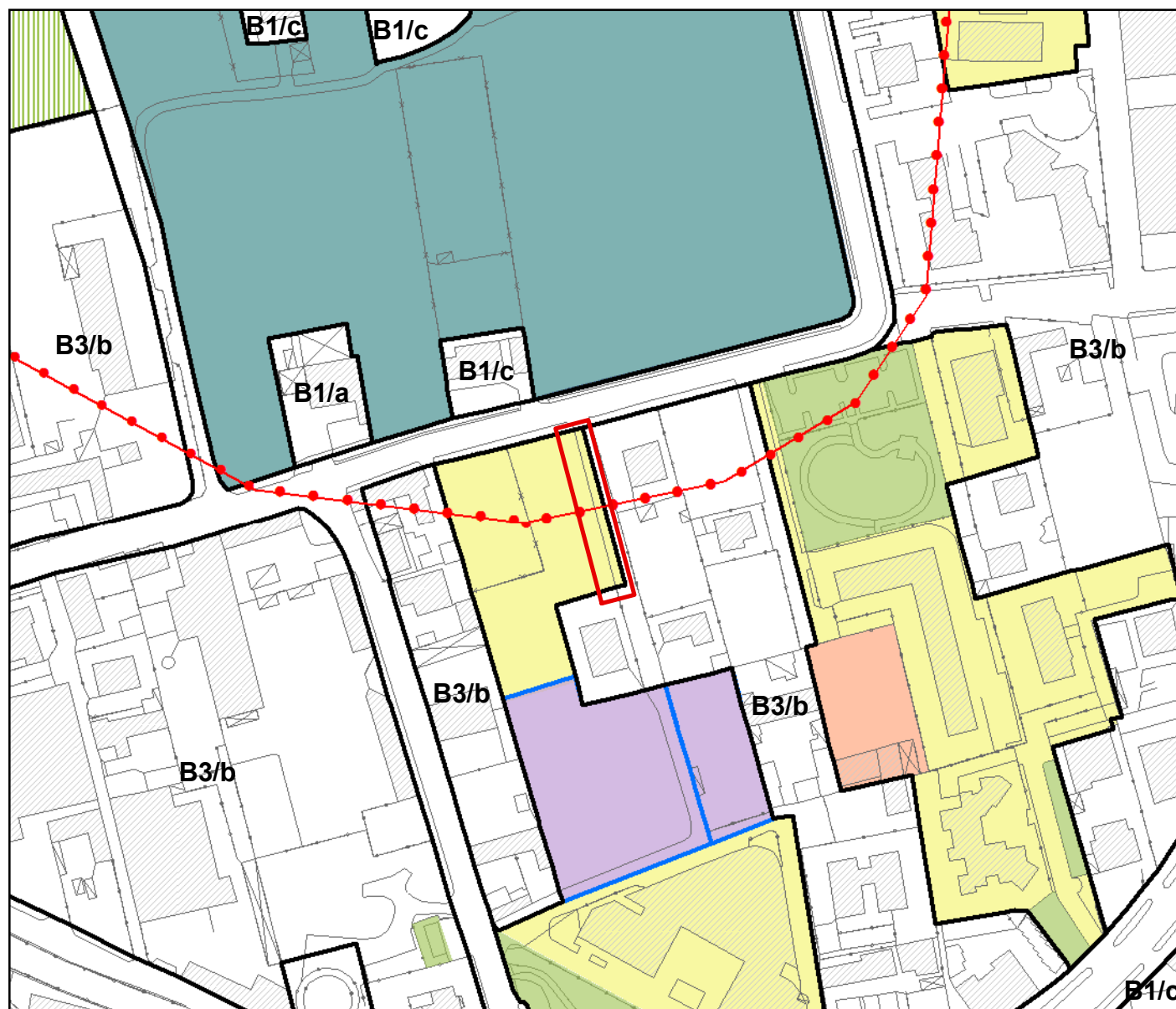
Localizzazione: **Via del Ponte**

Elaborato 2: **C1.1**

Quartiere: **3 - S.S. Apostoli**

Descrizione errore:

errato allineamento tra "Piani attuativi attuati", sottozona B3/b e sede stradale



scala 1:2000

Legenda

errori grafici

Documento: **Piano delle Regole**

Elaborato 1: **C2.6**

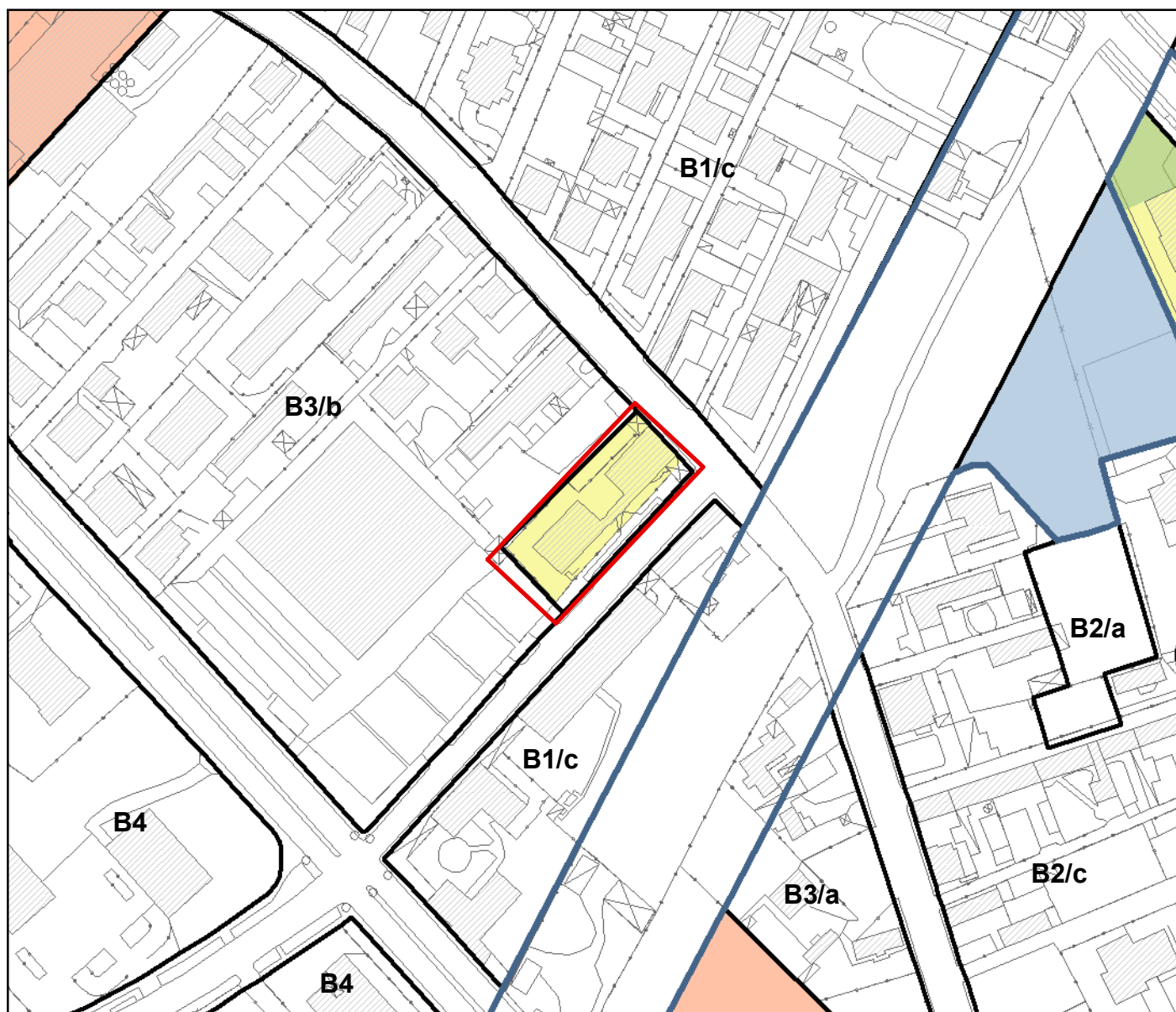
Localizzazione: **Via del Ponte**

Elaborato 2: **C1.1**

Quartiere: **3 - S.S. Apostoli**

Correzione errore:

Estendere il Piano attuativo attuato fino alla mezzeria dell'accesso e allineare la sottozona B3/b



scala 1:2000

Legenda

errori grafici

Documento: **Piano delle Regole**

Elaborato 1: **C2.6**

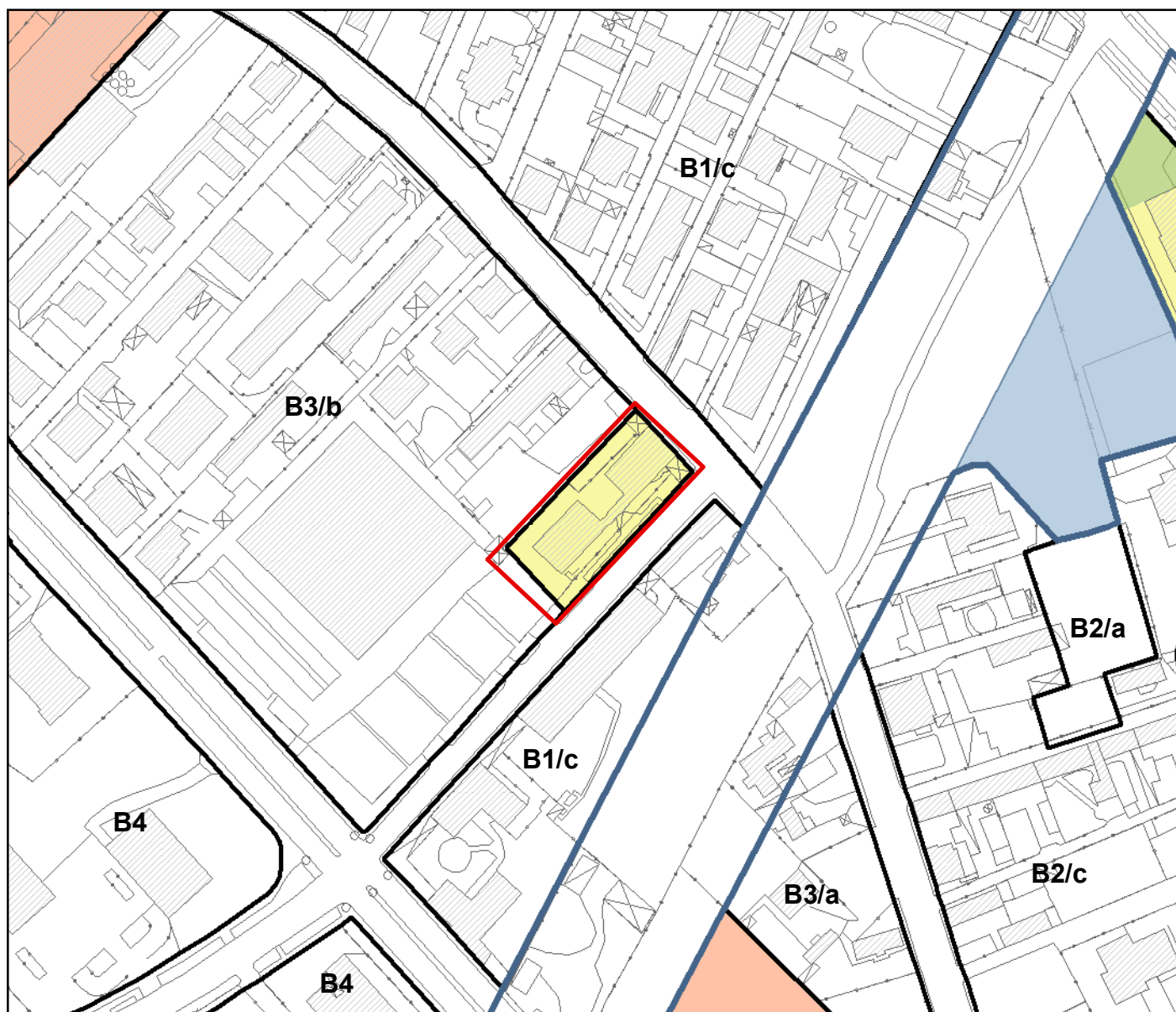
Localizzazione: **Via Vizzolone di Sopra, Sella**

Elaborato 2: **C1.1**

Quartiere: **8 - Beata Giuliana**

Descrizione errore:

area non azzonata tra "Piani attuativi attuati", sottozona B3/b e sede stradale



scala 1:2000

Legenda

errori grafici

Documento: **Piano delle Regole**

Elaborato 1: **C2.6**

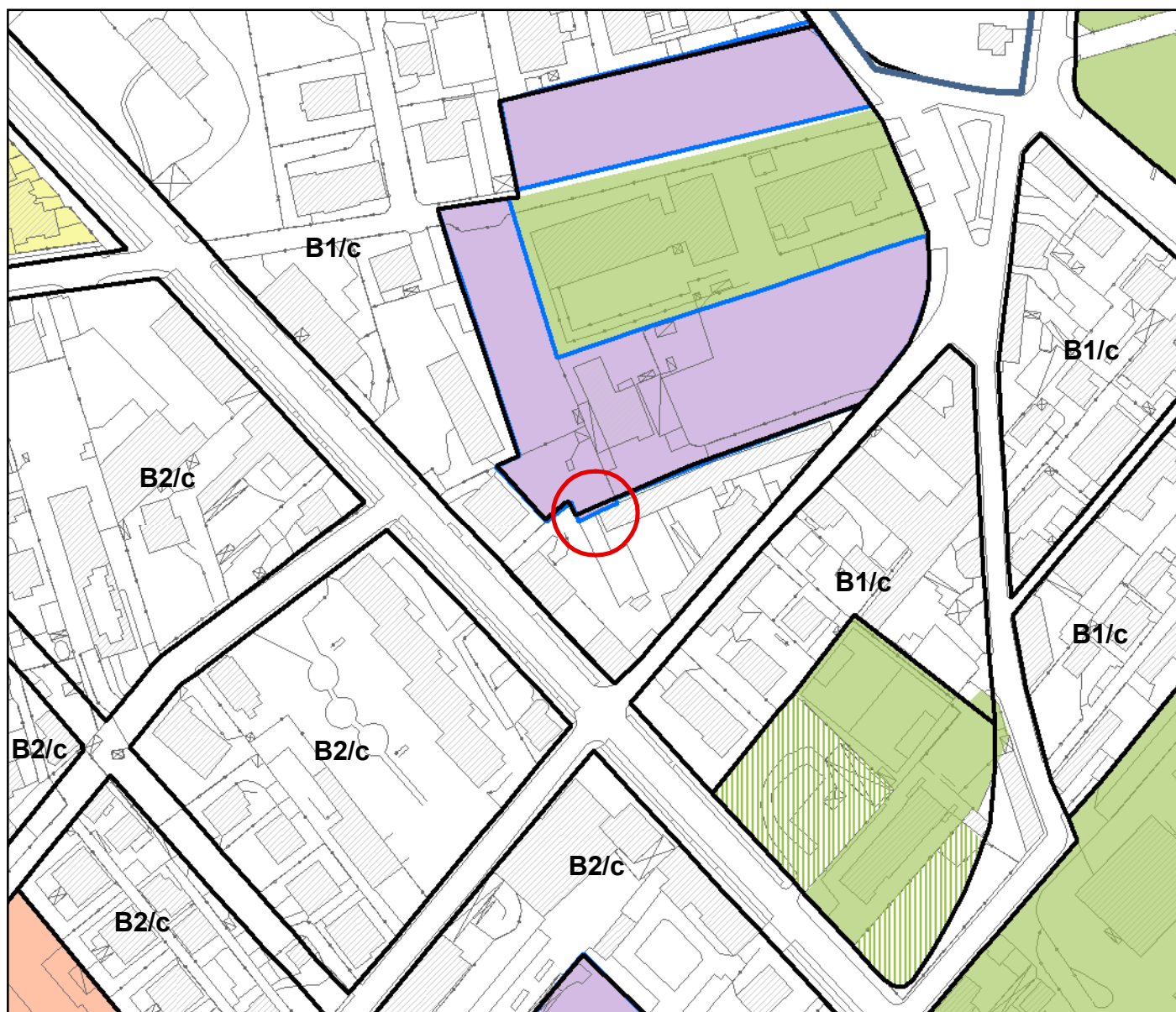
Localizzazione: **Via Vizzolone di Sopra, Sella**

Elaborato 2: **C1.1**

Quartiere: **8 - Beata Giuliana**

Correzione errore:

Estendere il Piano attuativo attuato fino al limite stradale



scala 1:2000

Legenda

errori grafici

Documento: **Piano delle Regole**

Elaborato 1: **C2.6**

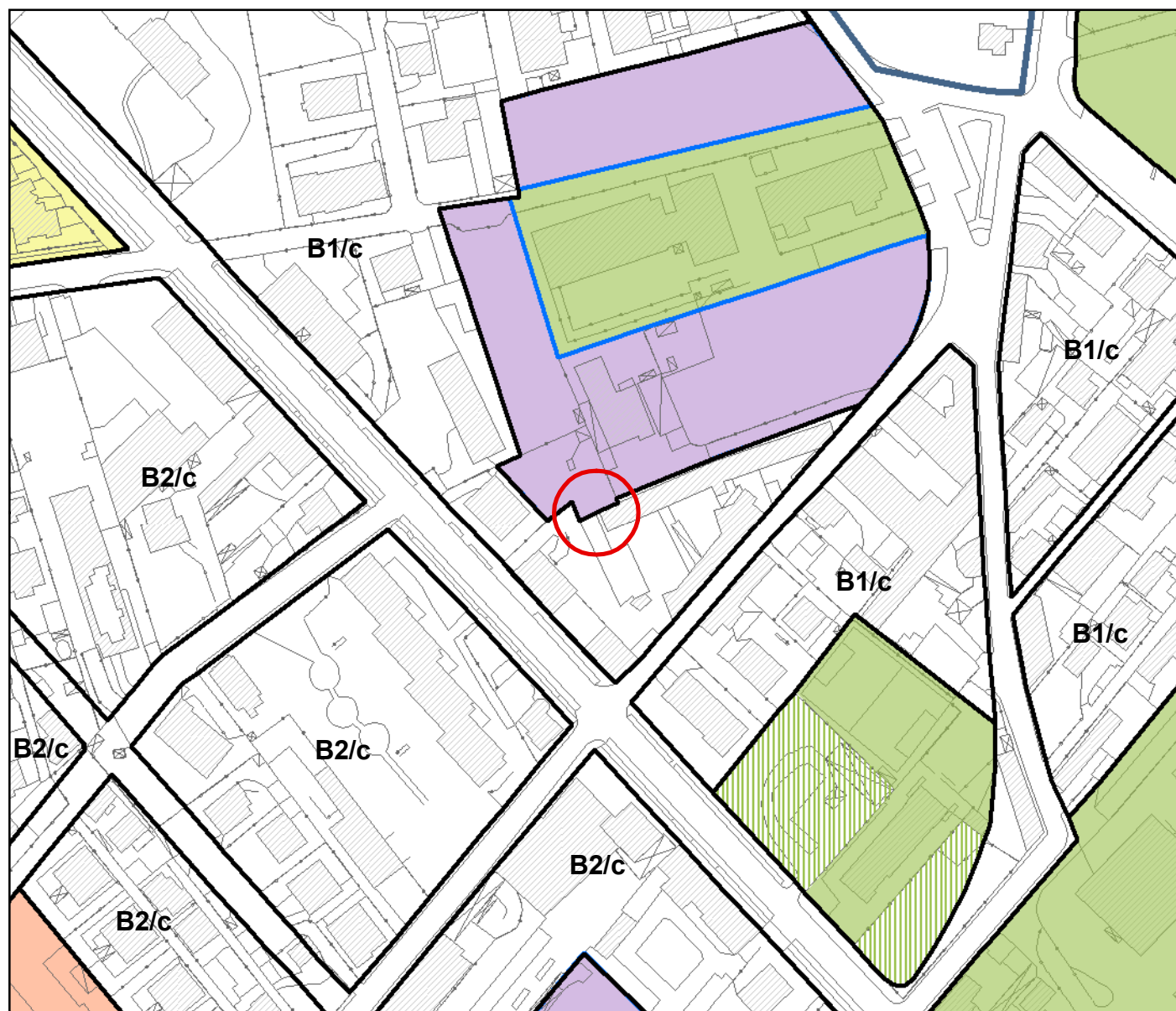
Localizzazione: **Via Bizzozero, dei Sassi**

Elaborato 2: **C1.1**

Quartiere: **8 - Beata Giuliana**

Descrizione errore:

errato allineamento tra "area di rigenerazione e ricollocazione volumetrica" e sottozona B1/c



scala 1:2000

Legenda

errori grafici

Documento: **Piano delle Regole**

Elaborato 1: **C2.6**

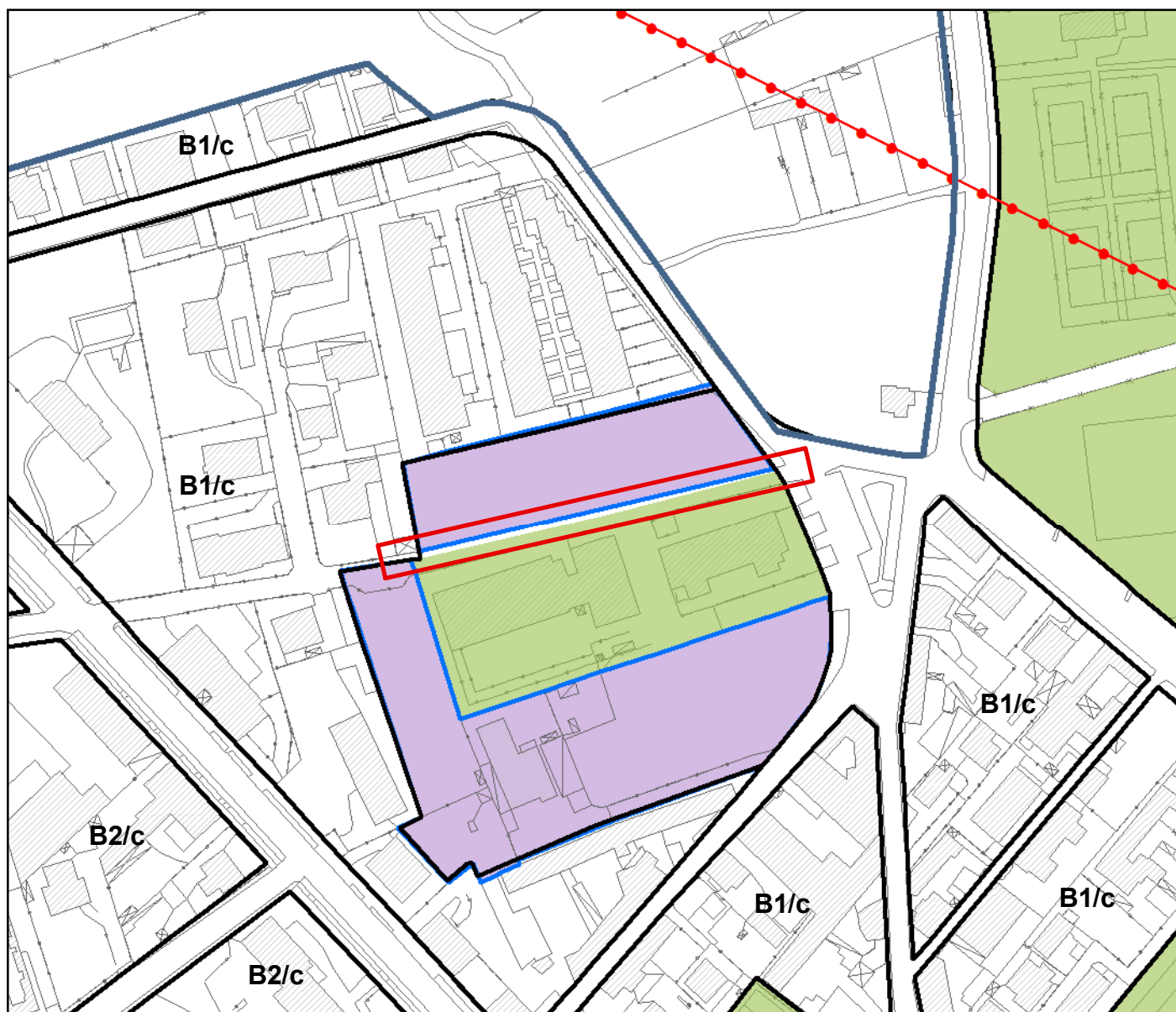
Localizzazione: **Via Bizzozero, dei Sassi**

Elaborato 2: **C1.1**

Quartiere: **8 - Beata Giuliana**

Correzione errore:

Allineare area di rigenerazione e sottozona B1/c allo stato di fatto



scala 1:2000

Legenda

errori grafici

Documento: **Piano delle Regole**

Elaborato 1: **C2.6**

Localizzazione: **Via dei Sassi**

Elaborato 2: **C1.1**

Quartiere: **8 - Beata Giuliana**

Descrizione errore:

errato allineamento tra "area di rigenerazione e ricollocazione volumetrica" e "aree a servizi esistenti disciplinate dal Piano dei Servizi"



scala 1:2000

Legenda

errori grafici

Documento: **Piano delle Regole**

Elaborato 1: **C2.6**

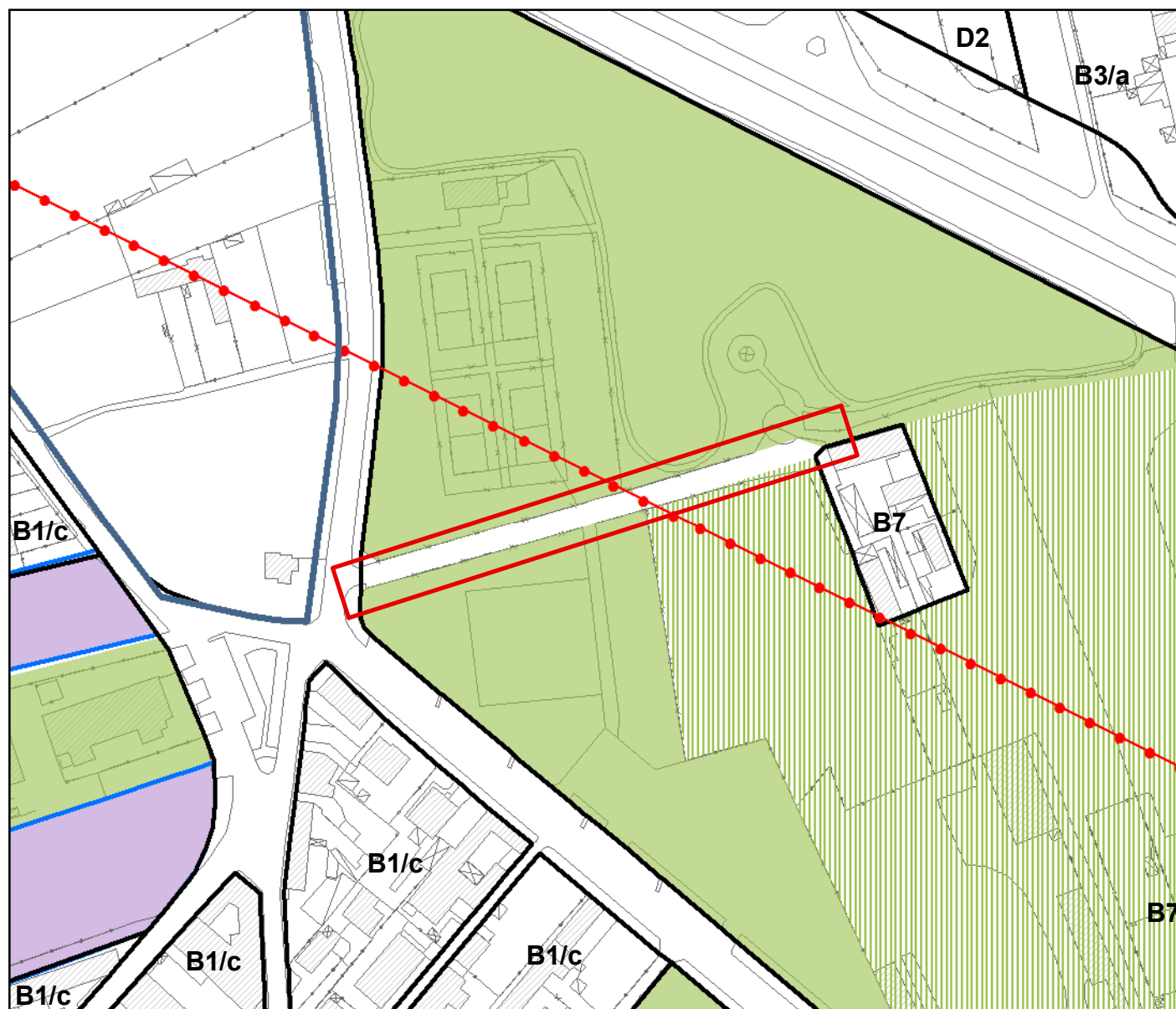
Localizzazione: **Via dei Sassi**

Elaborato 2: **C1.1**

Quartiere: **8 - Beata Giuliana**

Correzione errore:

Estendere servizio esistente fino ad area di rigenerazione (vedi catastale)



scala 1:2000

Legenda

errori grafici

Documento: **Piano delle Regole**

Elaborato 1: **C2.6**

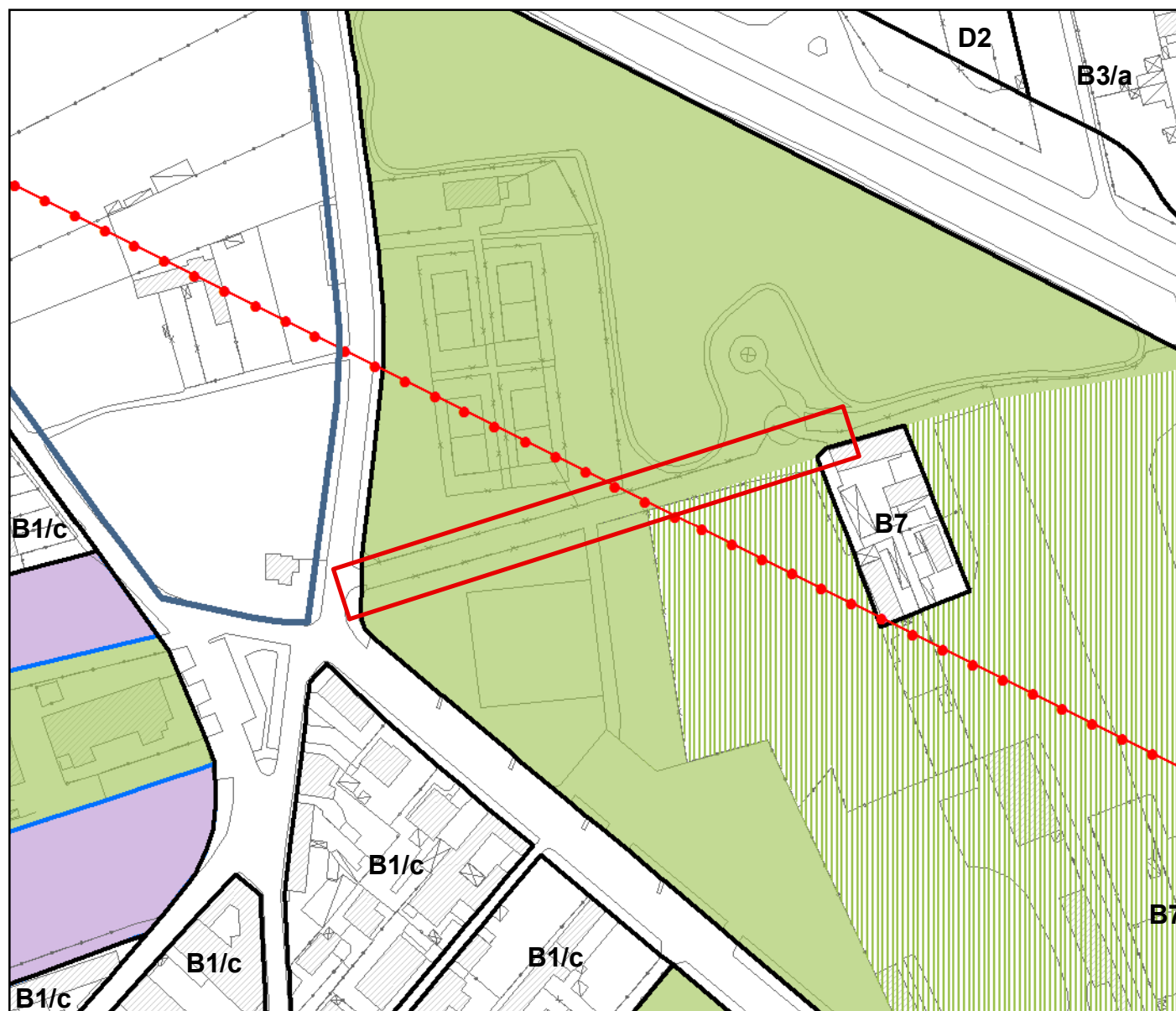
Localizzazione: **Via Alassio**

Elaborato 2: **C1.1**

Quartiere: **1 - S. Giovanni**

Descrizione errore:

area non azzonata tra "aree a servizi esistenti disciplinate dal Piano dei Servizi", sottozona B7 e sede stradale



scala 1:2000

Legenda

errori grafici

Documento: **Piano delle Regole**

Elaborato 1: **C2.6**

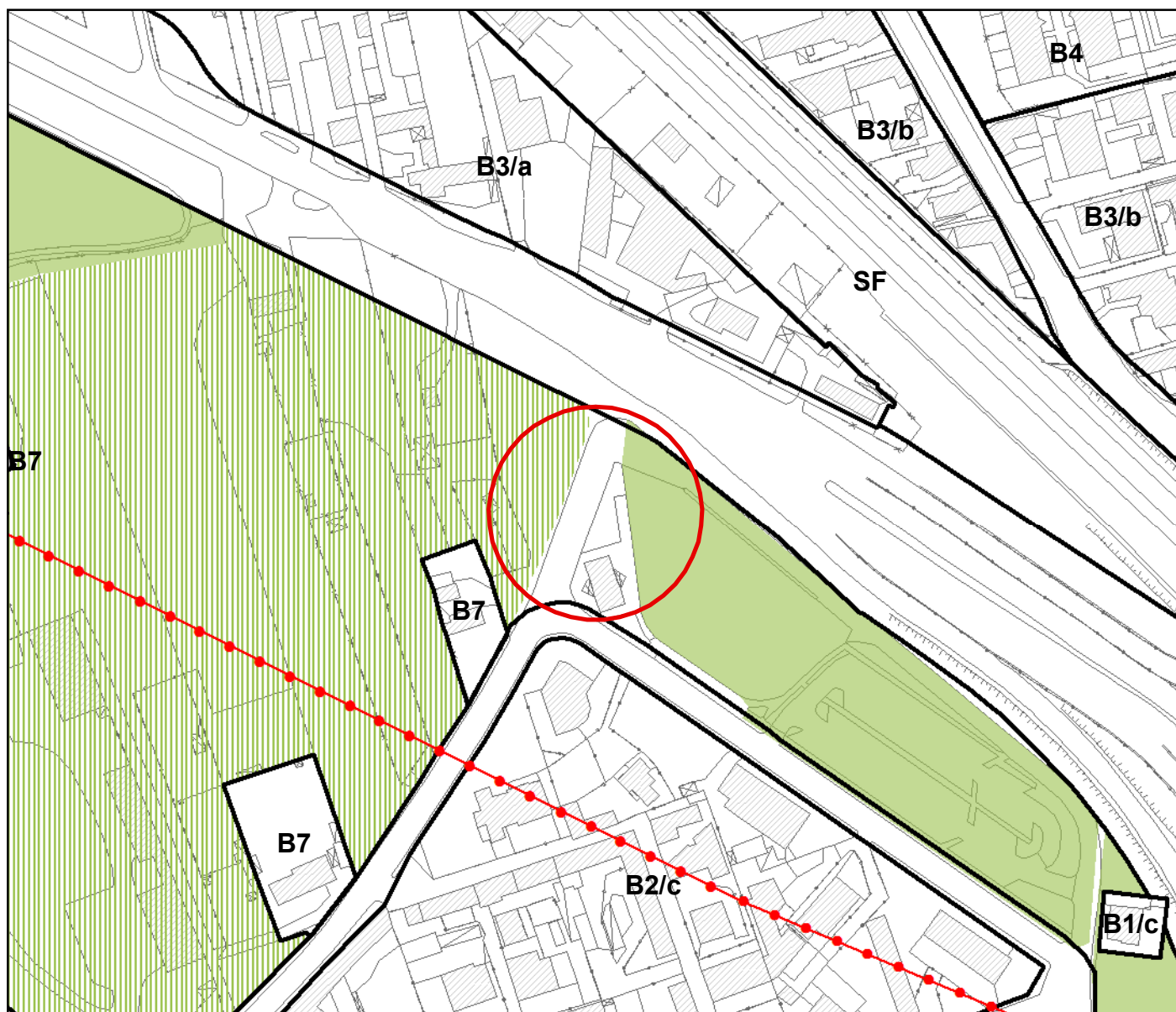
Localizzazione: **Via Alassio**

Elaborato 2: **C1.1**

Quartiere: **1 - S. Giovanni**

Correzione errore:

Estendere servizio esistente a nord (Parco Sempione) sull'area non azzonata



scala 1:2000

Legenda

errori grafici

Documento: **Piano delle Regole**

Elaborato 1: **C2.6**

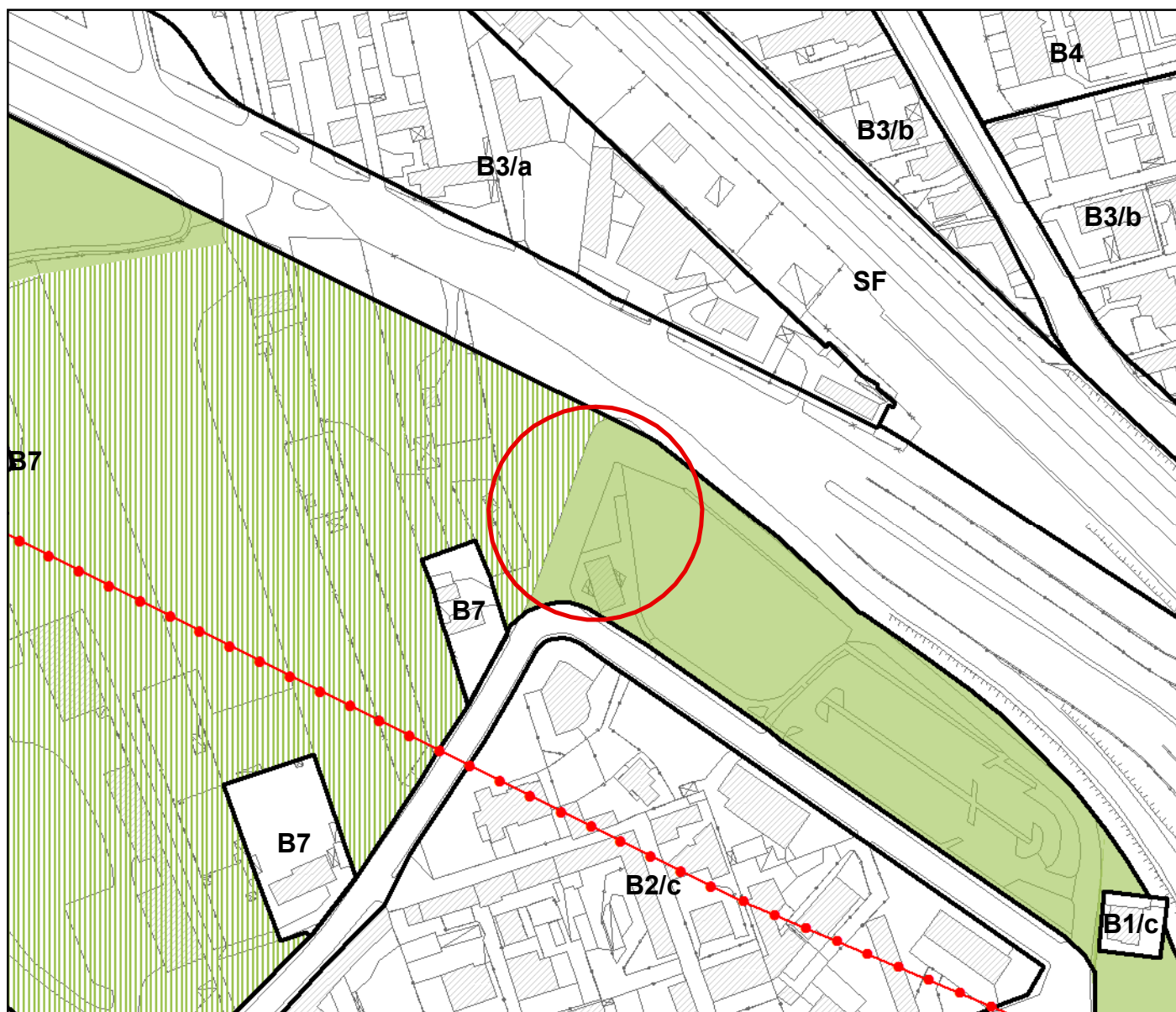
Localizzazione: **Via Formazza**

Elaborato 2: **C1.1**

Quartiere: **1 - S. Giovanni**

Descrizione errore:

area non azzonata tra "aree a servizi esistenti disciplinate dal Piano dei Servizi", "aree a servizi previsti disciplinate dal Piano dei Servizi" e sede stradale



scala 1:2000

Legenda

errori grafici

Documento: **Piano delle Regole**

Elaborato 1: **C2.6**

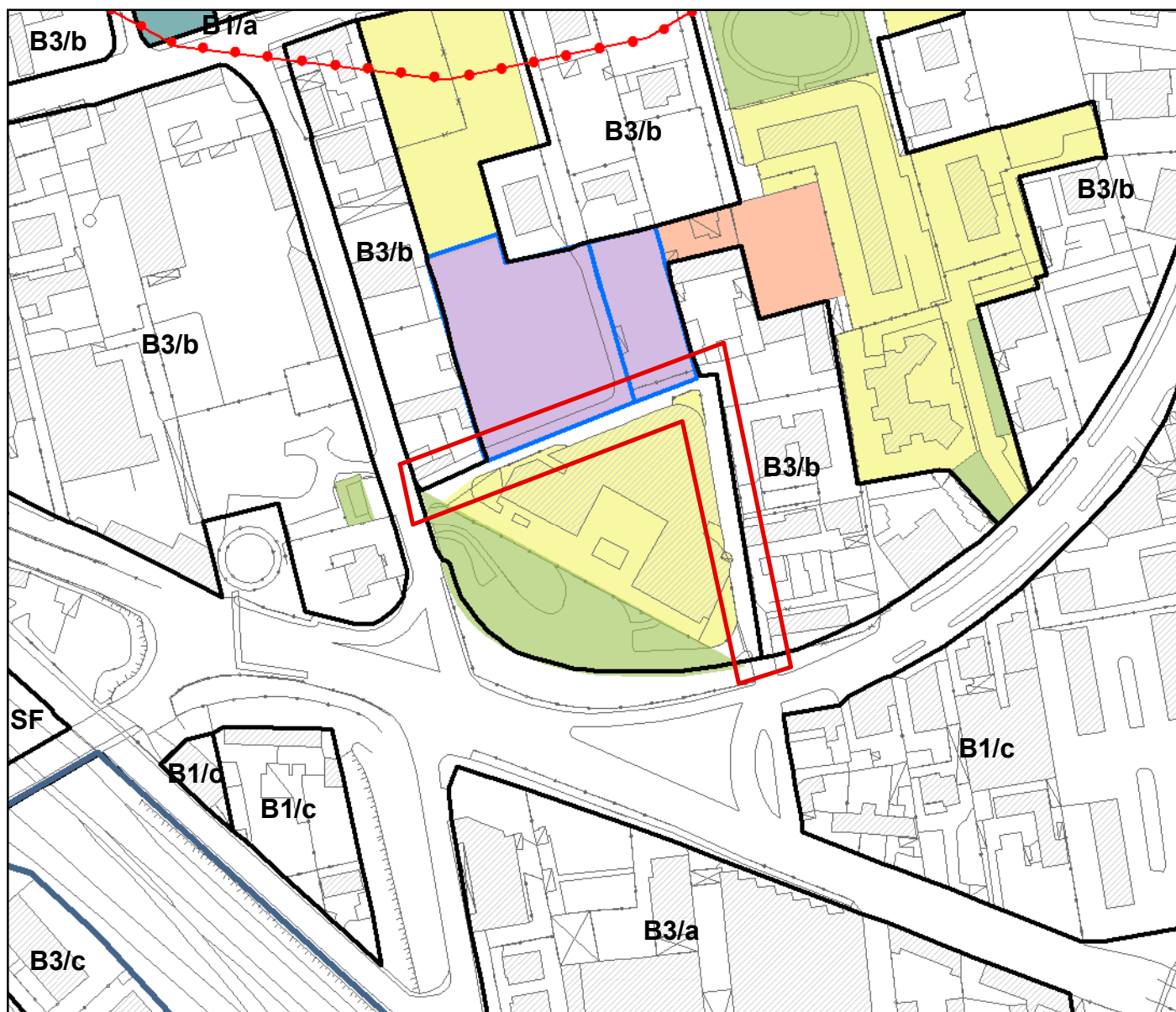
Localizzazione: **Via Formazza**

Elaborato 2: **C1.1**

Quartiere: **1 - S. Giovanni**

Correzione errore:

Allineare area a servizi di previsione alla strada esistente, estendere area a servizi esistente fino al nuovo limite dell'area a servizi di previsione



scala 1:2000

Legenda

errori grafici

Documento: **Piano delle Regole**

Elaborato 1: **C2.6**

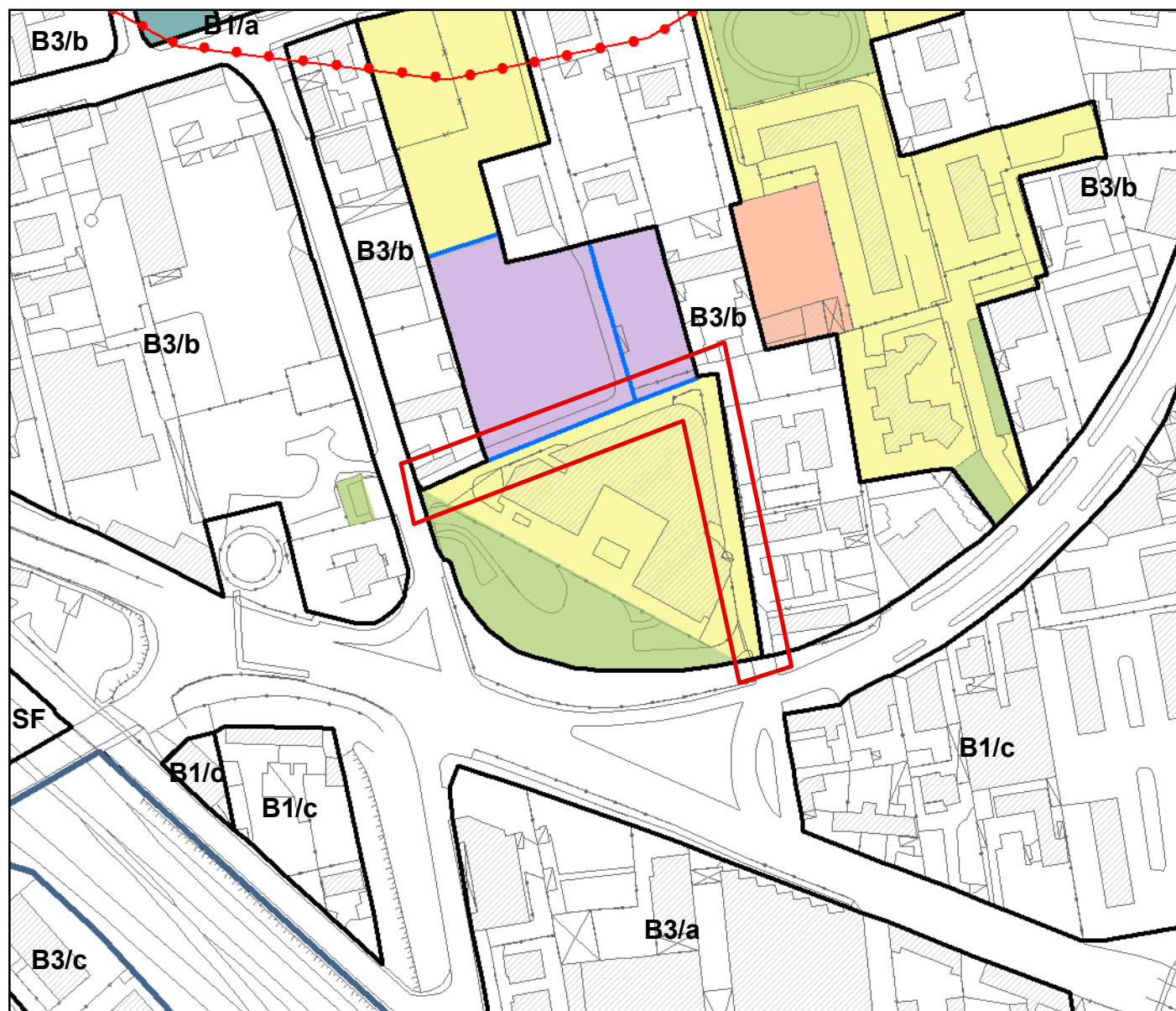
Localizzazione: **Via Caserta**

Elaborato 2: **C1.1**

Quartiere: **3 - S.S. Apostoli**

Descrizione errore:

**area non azzonata tra "Piani attuativi attuati", "aree a servizi esistenti disciplinate dal Piano dei Servizi",
"area di rigenerazione e ricollocazione volumetrica", sottozona B3/b e sede stradale**



scala 1:2000

Legenda

errori grafici

Documento: **Piano delle Regole**

Elaborato 1: **C2.6**

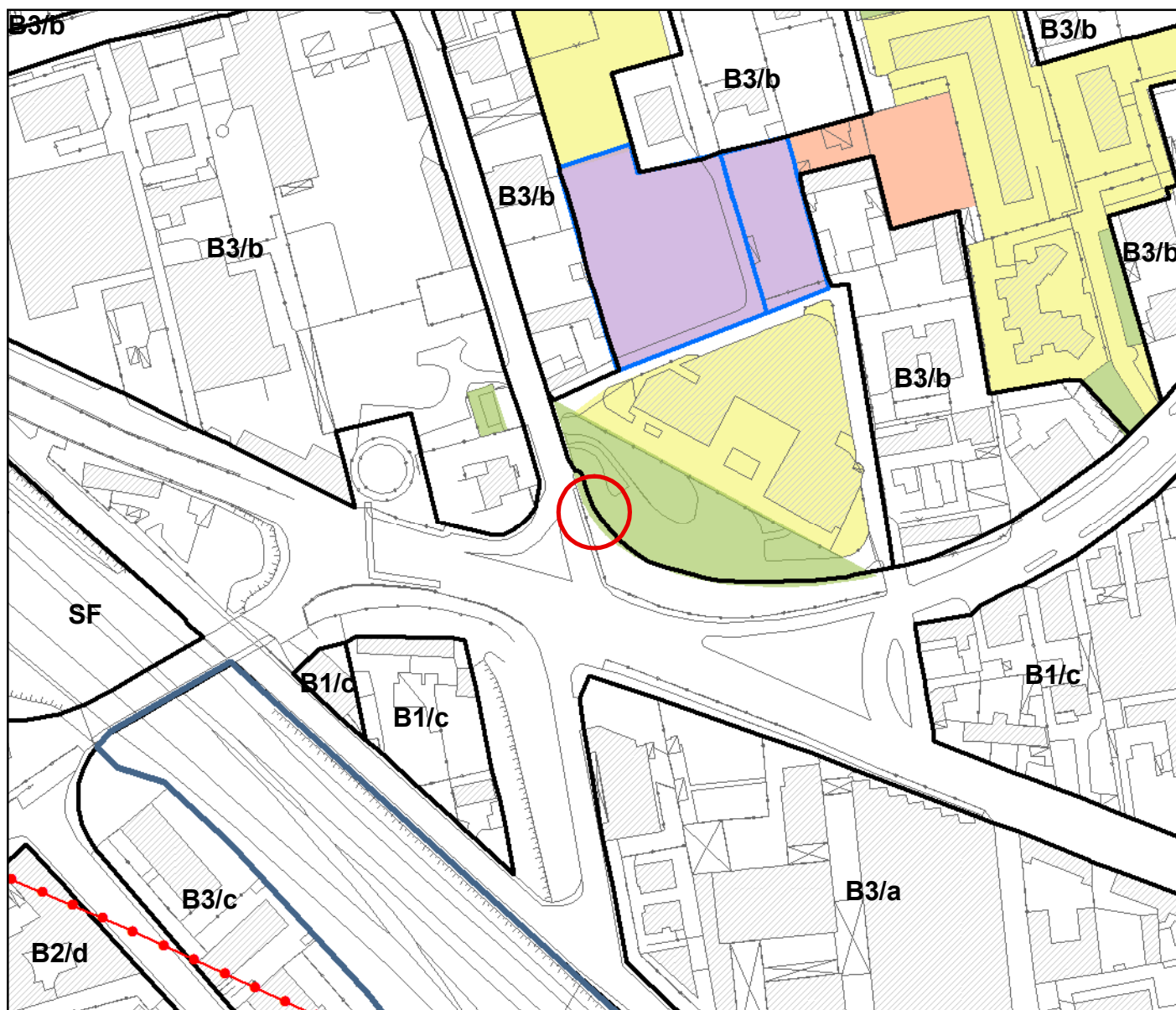
Localizzazione: **Via Caserta**

Elaborato 2: **C1.1**

Quartiere: **3 - S.S. Apostoli**

Correzione errore:

Estendere Piano attuativo attuato a parte non azzonata



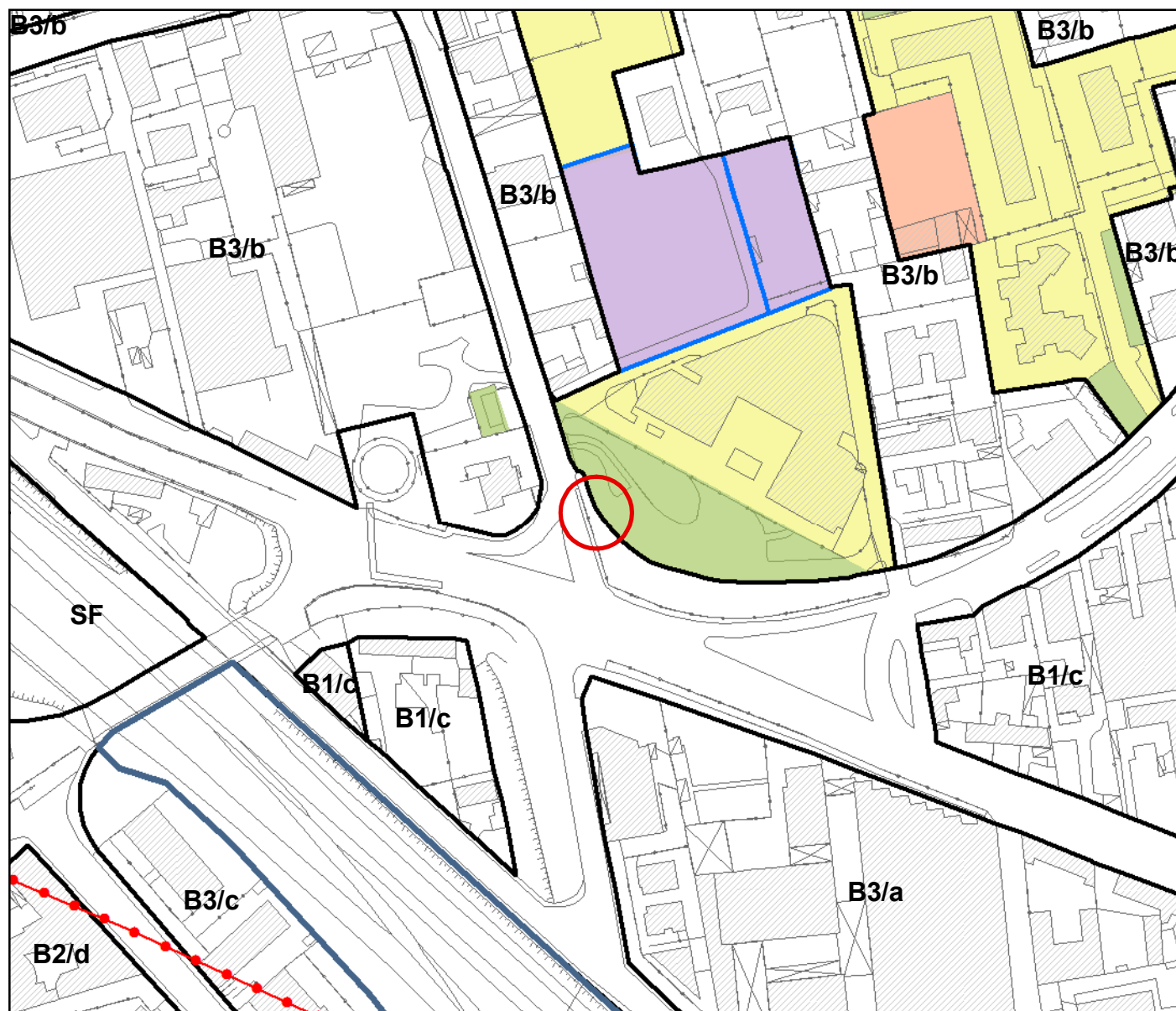
scala 1:2000

Legenda

errori grafici

Documento:	Piano delle Regole		
Elaborato 1:	C2.6	Localizzazione:	Via Ferrè
Elaborato 2:	C1.1	Quartiere:	3 - S.S. Apostoli

Descrizione errore:
errato allineamento tra "aree a servizi esistenti disciplinate dal Piano dei Servizi" e sede stradale



scala 1:2000

Legenda

errori grafici

Documento: **Piano delle Regole**

Elaborato 1: **C2.6**

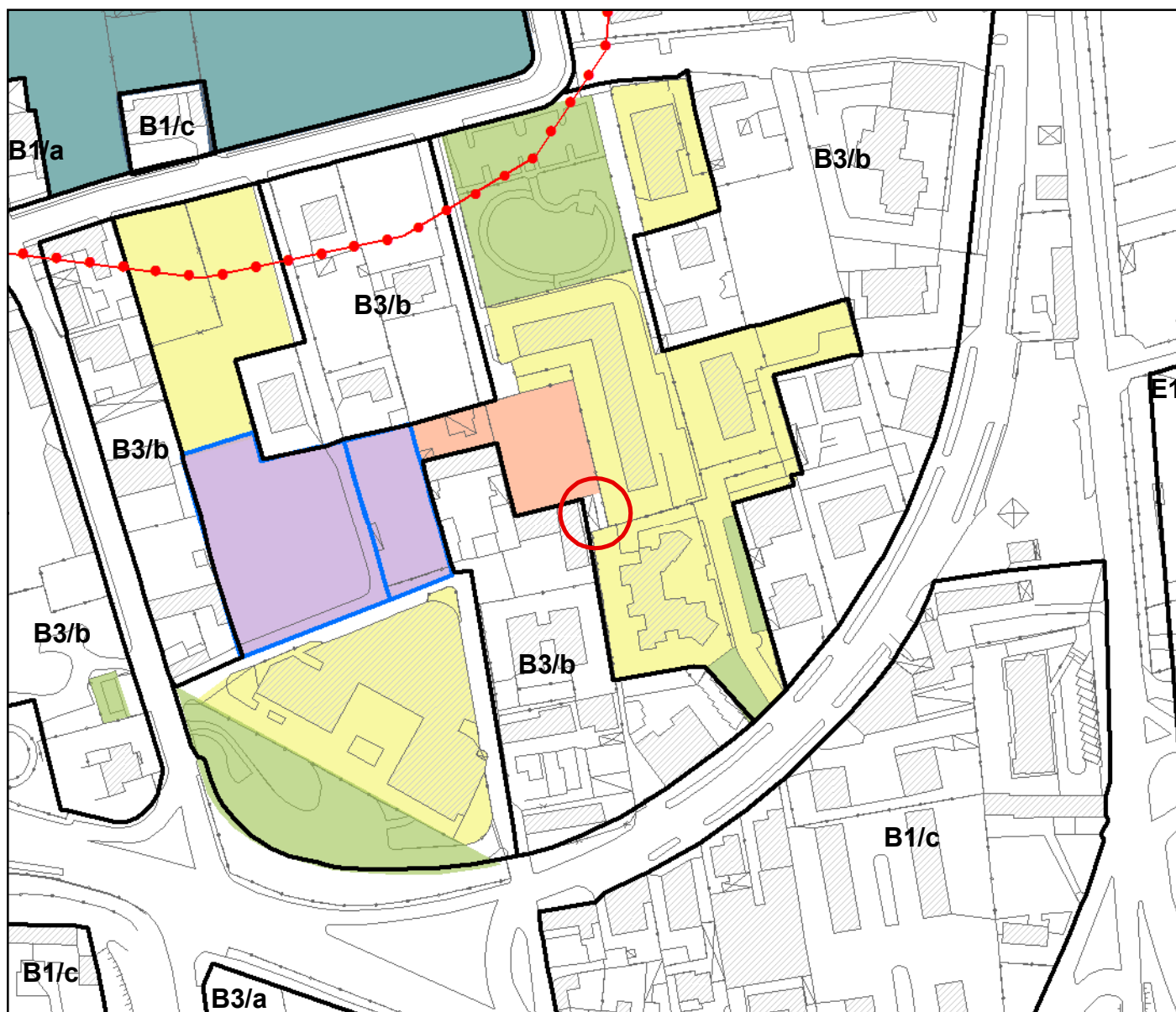
Localizzazione: **Via Ferrè**

Elaborato 2: **C1.1**

Quartiere: **3 - S.S. Apostoli**

Correzione errore:

Allineare area a servizio esistente al limite stradale



scala 1:2000

Legenda

errori grafici

Documento: **Piano delle Regole**

Elaborato 1: **C2.6**

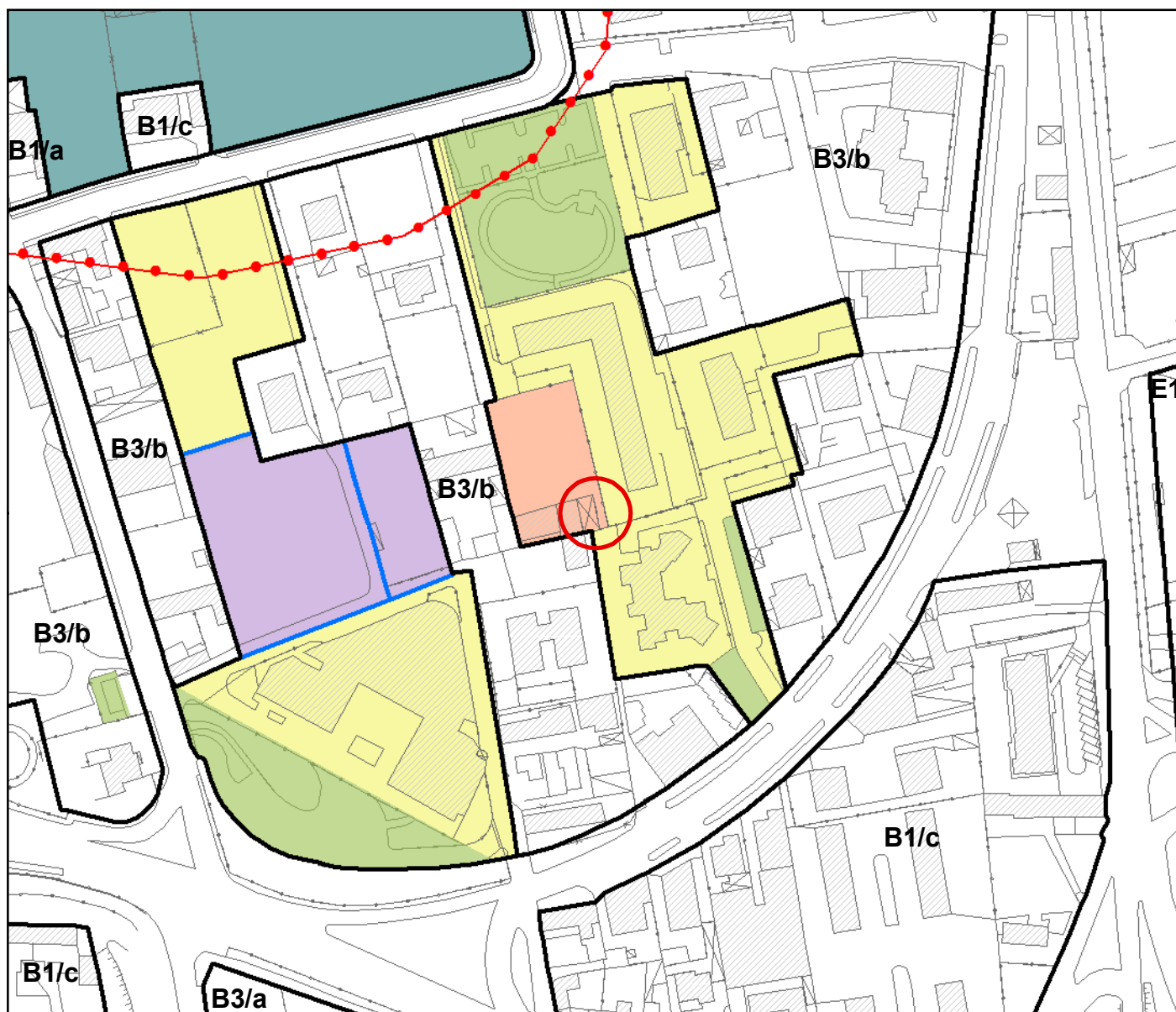
Localizzazione: **Via Fagnano Olona**

Elaborato 2: **C1.1**

Quartiere: **3 - S.S. Apostoli**

Descrizione errore:

area non azzonata tra "Piani attuativi attuati", "Piani attuativi approvati" e sottozona B3/b



scala 1:2000

Legenda

errori grafici

Documento: **Piano delle Regole**

Elaborato 1: **C2.6**

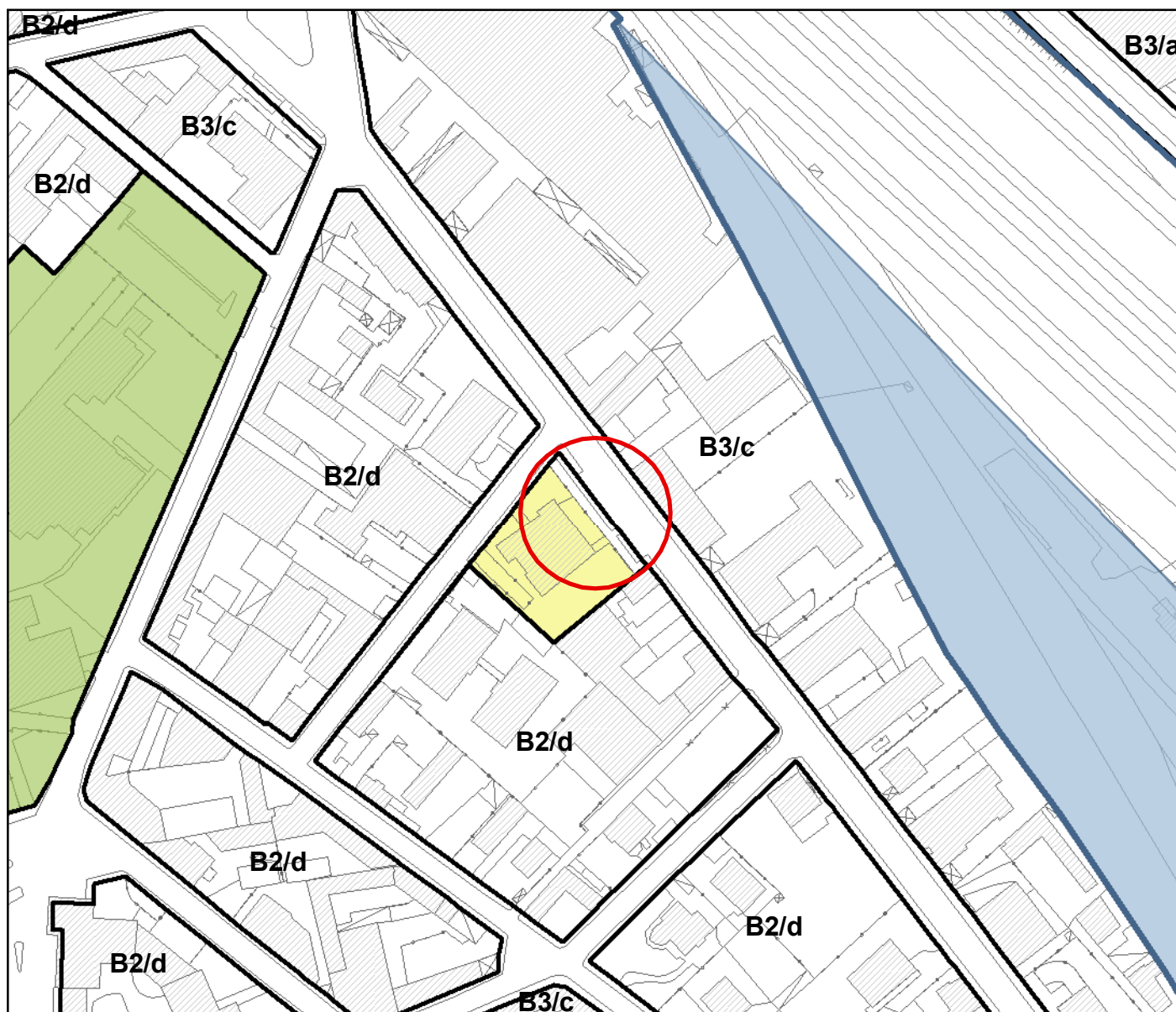
Localizzazione: **Via Fagnano Olona**

Elaborato 2: **C1.1**

Quartiere: **3 - S.S. Apostoli**

Correzione errore:

Ridisegnare Piano attuativo approvato come da variante PRG, riallineare sottozone circostanti



scala 1:2000

Legenda

errori grafici

Documento: **Piano delle Regole**

Elaborato 1: **C2.6**

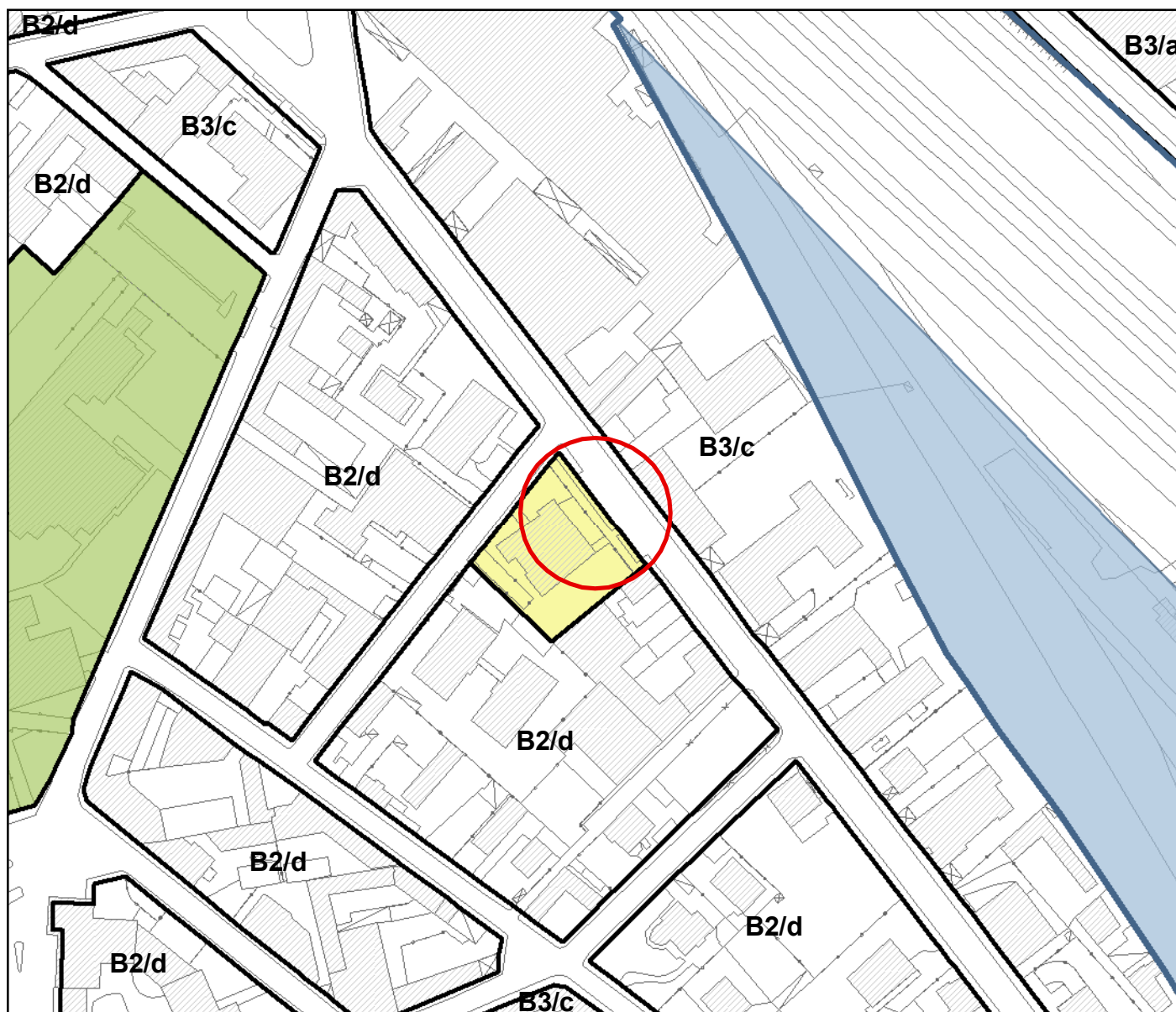
Localizzazione: **Via Teano, Caprera**

Elaborato 2: **C1.1**

Quartiere: **1 - S. Giovanni**

Descrizione errore:

area non azzonata tra "Piani attuativi attuati", sede stradale e sottozona B2/d



scala 1:2000

Legenda

errori grafici

Documento: **Piano delle Regole**

Elaborato 1: **C2.6**

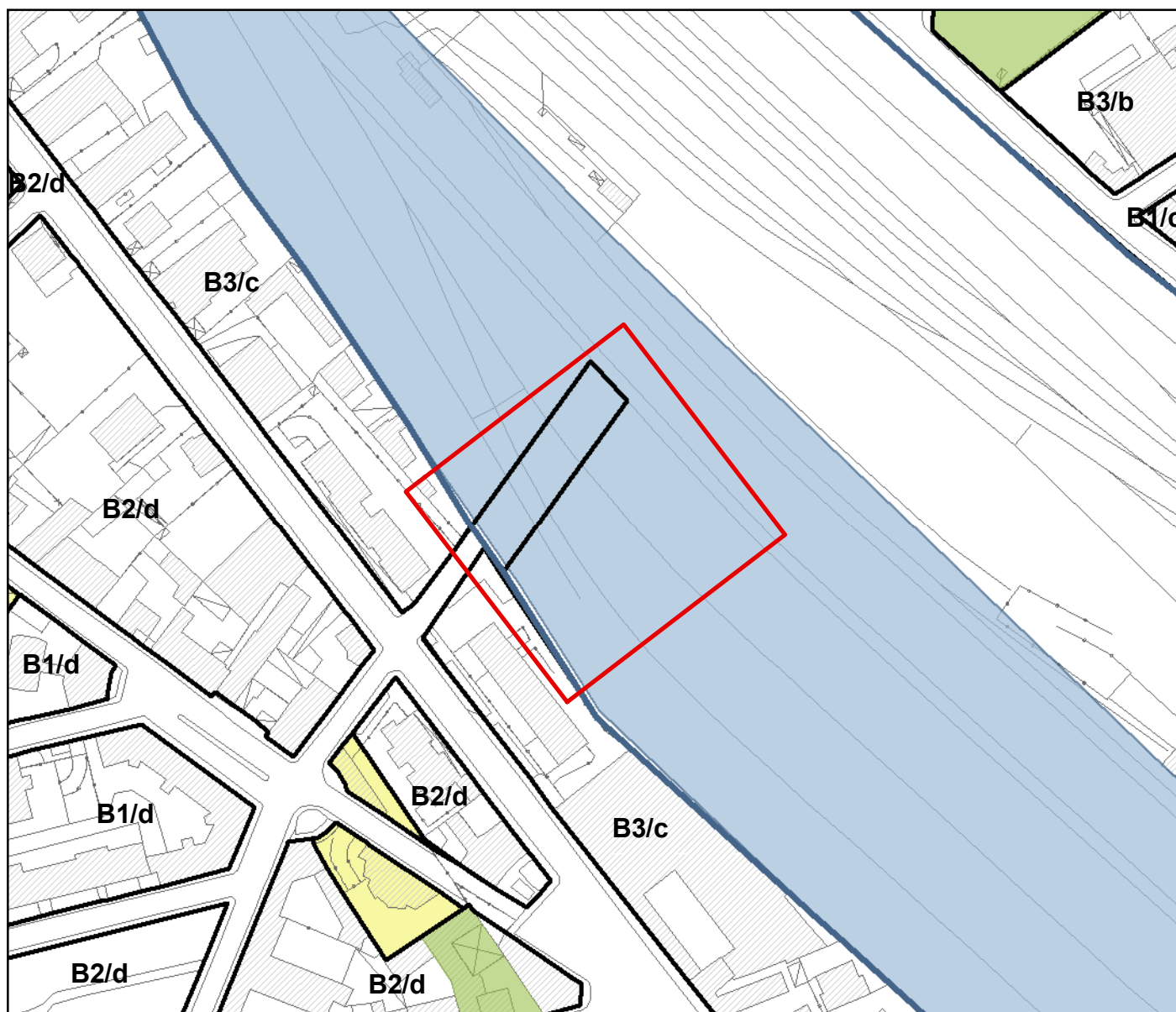
Localizzazione: **Via Teano, Caprera**

Elaborato 2: **C1.1**

Quartiere: **1 - S. Giovanni**

Correzione errore:

Estendere Piano attuativo fino al limite stradale



scala 1:2000

Legenda

errori grafici

Documento: **Piano delle Regole**

Elaborato 1: **C2.6**

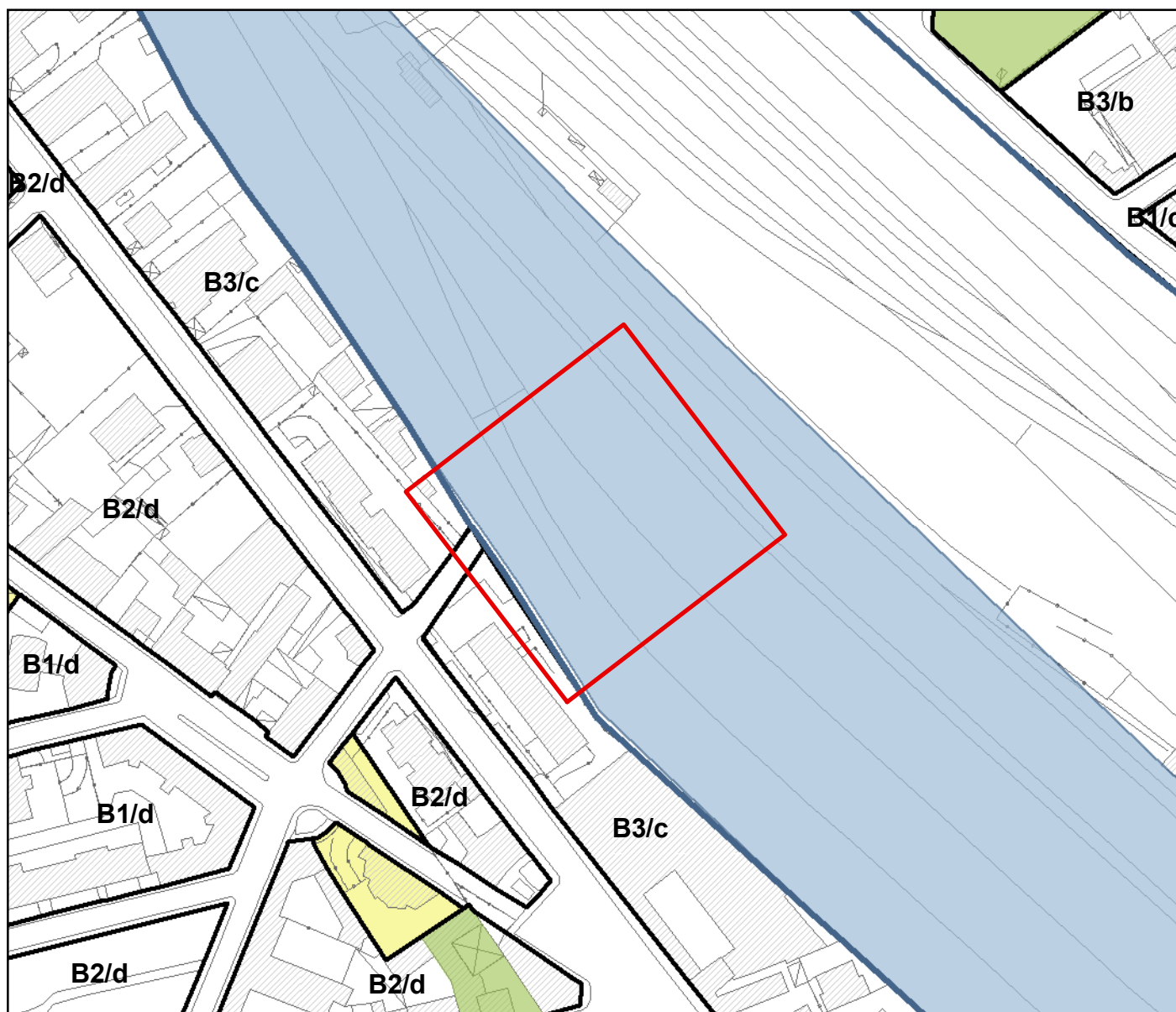
Localizzazione: **Via Pisacane**

Elaborato 2: **C1.1**

Quartiere: **1 - S. Giovanni**

Descrizione errore:

errato allineamento tra area di trasformazione TR5b e sede stradale



scala 1:2000

Legenda

errori grafici

Documento: **Piano delle Regole**

Elaborato 1: **C2.6**

Localizzazione: **Via Pisacane**

Elaborato 2: **C1.1**

Quartiere: **1 - S. Giovanni**

Correzione errore:

Eliminare la parte di previsione stradale ricadente all'interno dell'ambito di trasformazione



scala 1:2000

Legenda

errori grafici

Documento: **Piano delle Regole**

Elaborato 1: **C2.6**

Localizzazione: **Via dei Sassi**

Elaborato 2: **C1.1**

Quartiere: **8 - Beata Giuliana**

Descrizione errore:

errato allineamento tra "aree a servizi esistenti disciplinate dal Piano dei Servizi", sottozona B7 e sede stradale



scala 1:2000

Legenda

errori grafici

Documento: **Piano delle Regole**

Elaborato 1: **C2.6**

Localizzazione: **Via dei Sassi**

Elaborato 2: **C1.1**

Quartiere: **8 - Beata Giuliana**

Correzione errore:

Allineare servizio esistente, sottozona B1/c a limite stradale e a stato di fatto



scala 1:2000

Legenda

errori grafici

Documento: **Piano delle Regole**

Elaborato 1: **C2.6**

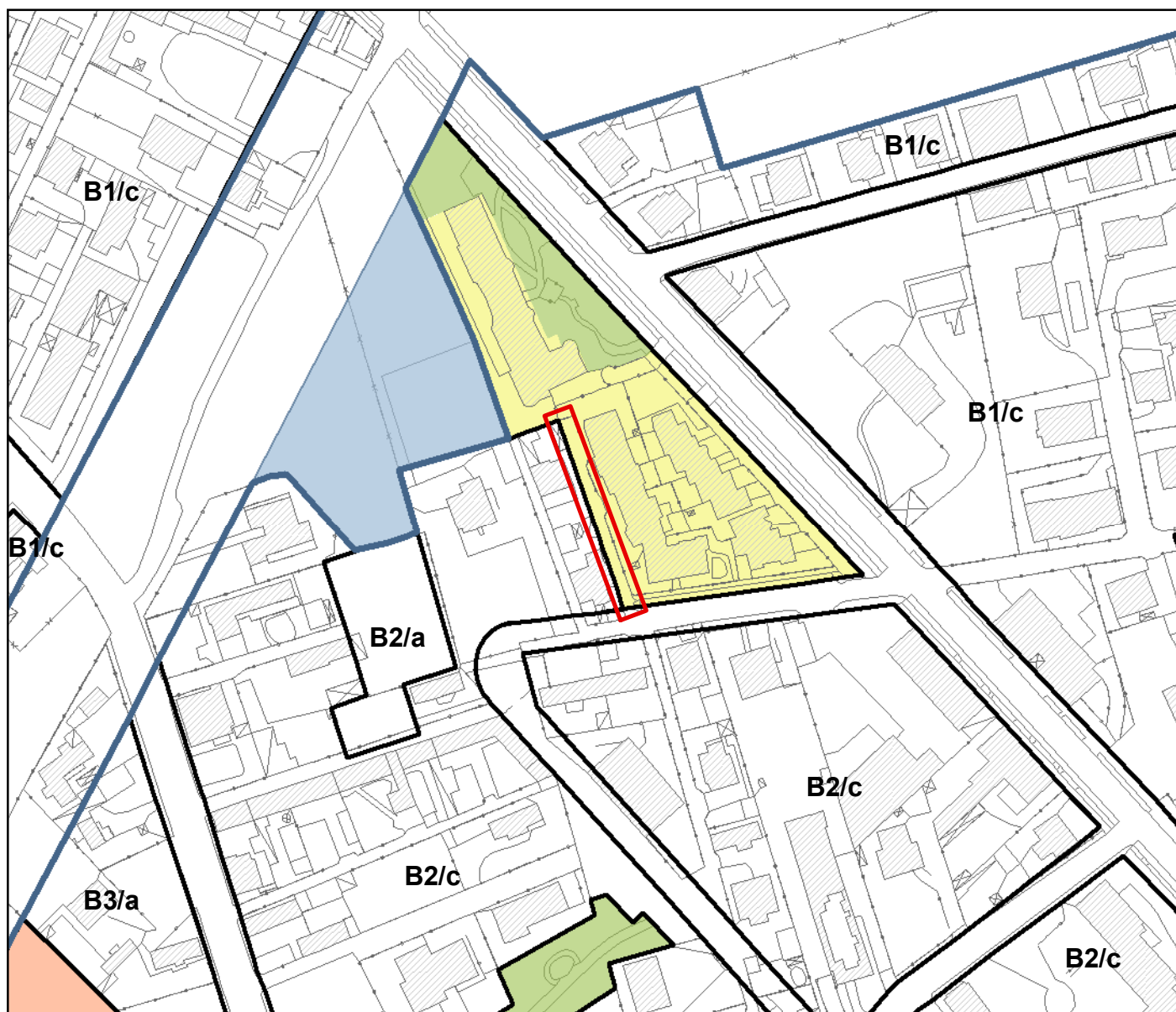
Localizzazione: **Viale Stelvio, via San Candido**

Elaborato 2: **C1.1**

Quartiere: **8 - Beata Giuliana**

Descrizione errore:

area non azzonata tra "Piani attuativi attuati", sede stradale e sottozona B2/c



scala 1:2000

Legenda

errori grafici

Documento: **Piano delle Regole**

Elaborato 1: **C2.6**

Localizzazione: **Viale Stelvio, via San Candido**

Elaborato 2: **C1.1**

Quartiere: **8 - Beata Giuliana**

Correzione errore:

Estendere Piano attuativo fino al limite della sottozona B2/c



scala 1:2000

Legenda

errori grafici

Documento: **Piano delle Regole**

Elaborato 1: **C2.6**

Localizzazione: **Via Dogliotti**

Elaborato 2: **C1.1**

Quartiere: **8 - Beata Giuliana**

Descrizione errore:

errato allineamento tra "area di rigenerazione e ricollocazione volumetrica", sottozona B2/c e sede stradale



scala 1:2000

Legenda

errori grafici

Documento: **Piano delle Regole**

Elaborato 1: **C2.6**

Localizzazione: **Via Dogliotti**

Elaborato 2: **C1.1**

Quartiere: **8 - Beata Giuliana**

Correzione errore:

Allineare area di rigenerazione e sottozona B2/c allo stato di fatto



scala 1:2000

Legenda

errori grafici

Documento: **Piano delle Regole**

Elaborato 1: **C2.6**

Localizzazione: **Via Dogliotti**

Elaborato 2: **C1.1**

Quartiere: **8 - Beata Giuliana**

Descrizione errore:

area non azzonata tra "Piani attuativi attuati", sede stradale e sottozona B2/c



scala 1:2000

Legenda

errori grafici

Documento: **Piano delle Regole**

Elaborato 1: **C2.6**

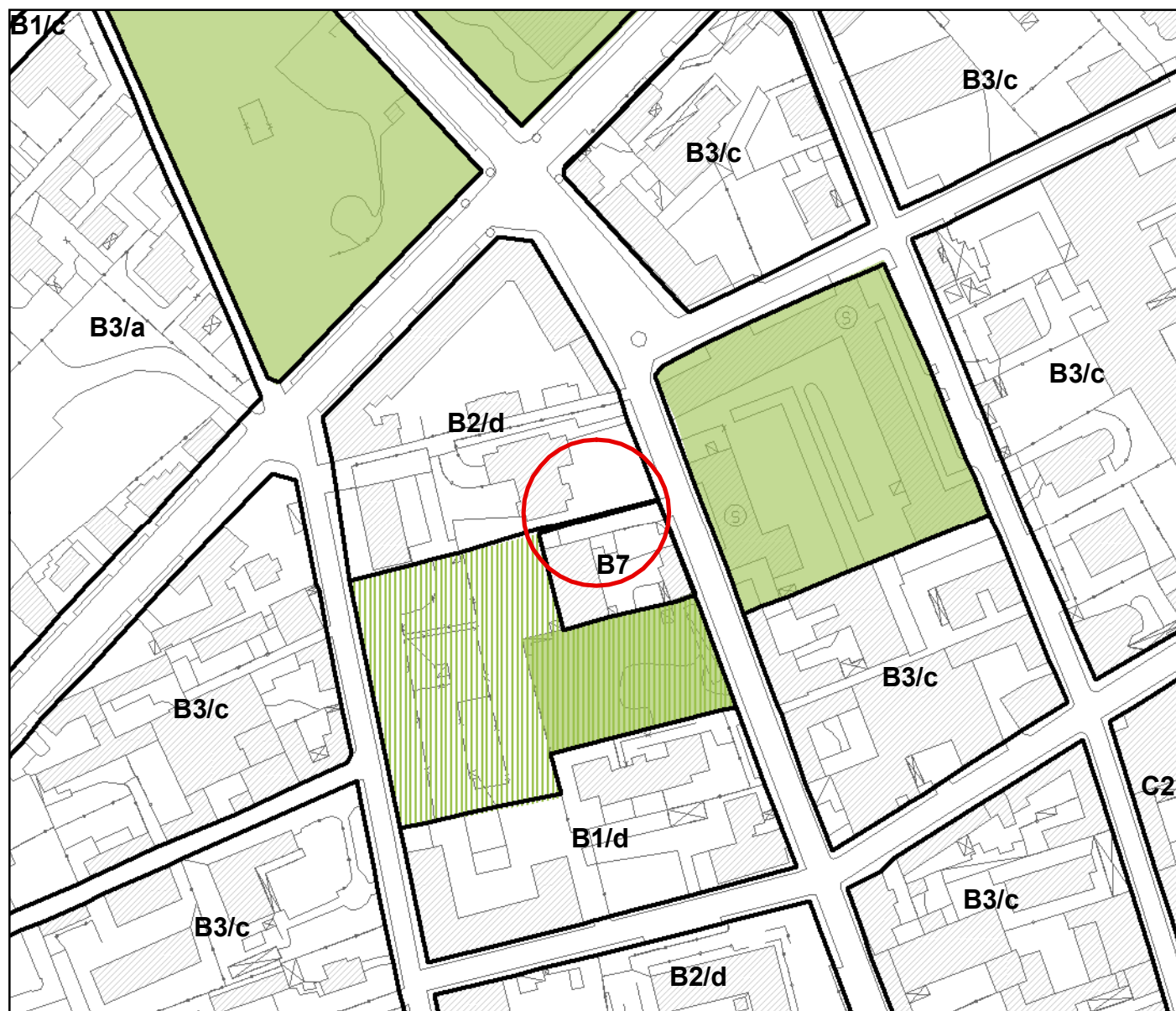
Localizzazione: **Via Dogliotti**

Elaborato 2: **C1.1**

Quartiere: **8 - Beata Giuliana**

Correzione errore:

Estendere Piano attuativo fino al limite stradale



scala 1:2000

Legenda

errori grafici

Documento: **Piano delle Regole**

Elaborato 1: **C2.6**

Localizzazione: **Via Bellini**

Elaborato 2: **C1.1**

Quartiere: **2 - S. Michele**

Descrizione errore:

errato allineamento tra sottozone B2/d e B7



scala 1:2000

Legenda

errori grafici

Documento: **Piano delle Regole**

Elaborato 1: **C2.6**

Localizzazione: **Via Bellini**

Elaborato 2: **C1.1**

Quartiere: **2 - S. Michele**

Correzione errore:

Allineare sottozona B2/d, B7 e servizi di previsione



scala 1:2000

Legenda

errori grafici

Documento:	Piano delle Regole		
Elaborato 1:	C2.6	Localizzazione:	Via Bellini
Elaborato 2:	C1.1	Quartiere:	2 - S. Michele

Descrizione errore:
sovrapposizione tra "aree a servizi esistenti disciplinate dal Piano dei Servizi" e "aree a servizi previsti disciplinate dal Piano dei Servizi"



scala 1:2000

Legenda

errori grafici

Documento: **Piano delle Regole**

Elaborato 1: **C2.6**

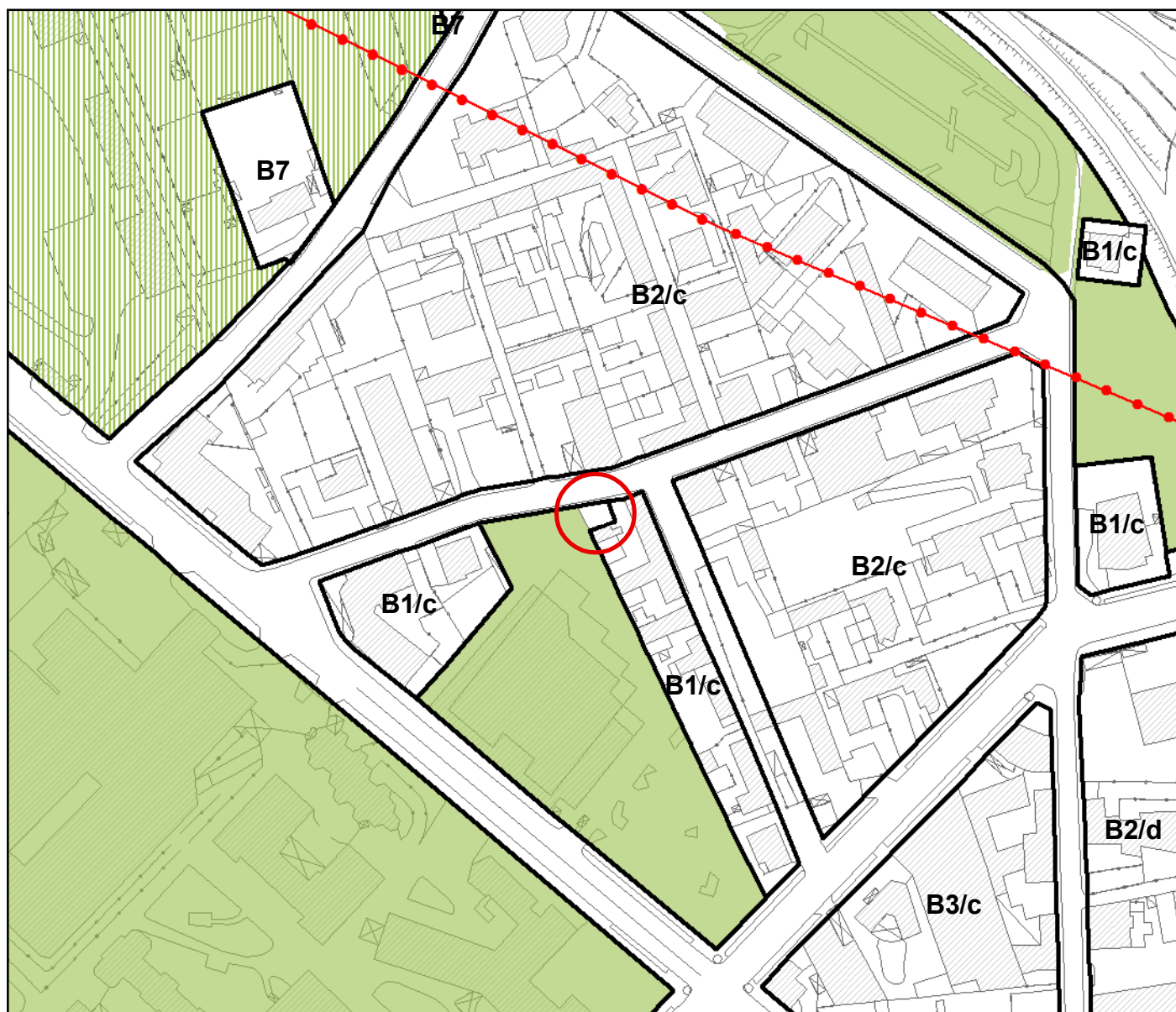
Localizzazione: **Via Bellini**

Elaborato 2: **C1.1**

Quartiere: **2 - S. Michele**

Correzione errore:

Il servizio è esistente, eliminare l'altra vestizione



scala 1:2000

Legenda

errori grafici

Documento: **Piano delle Regole**

Elaborato 1: **C2.6**

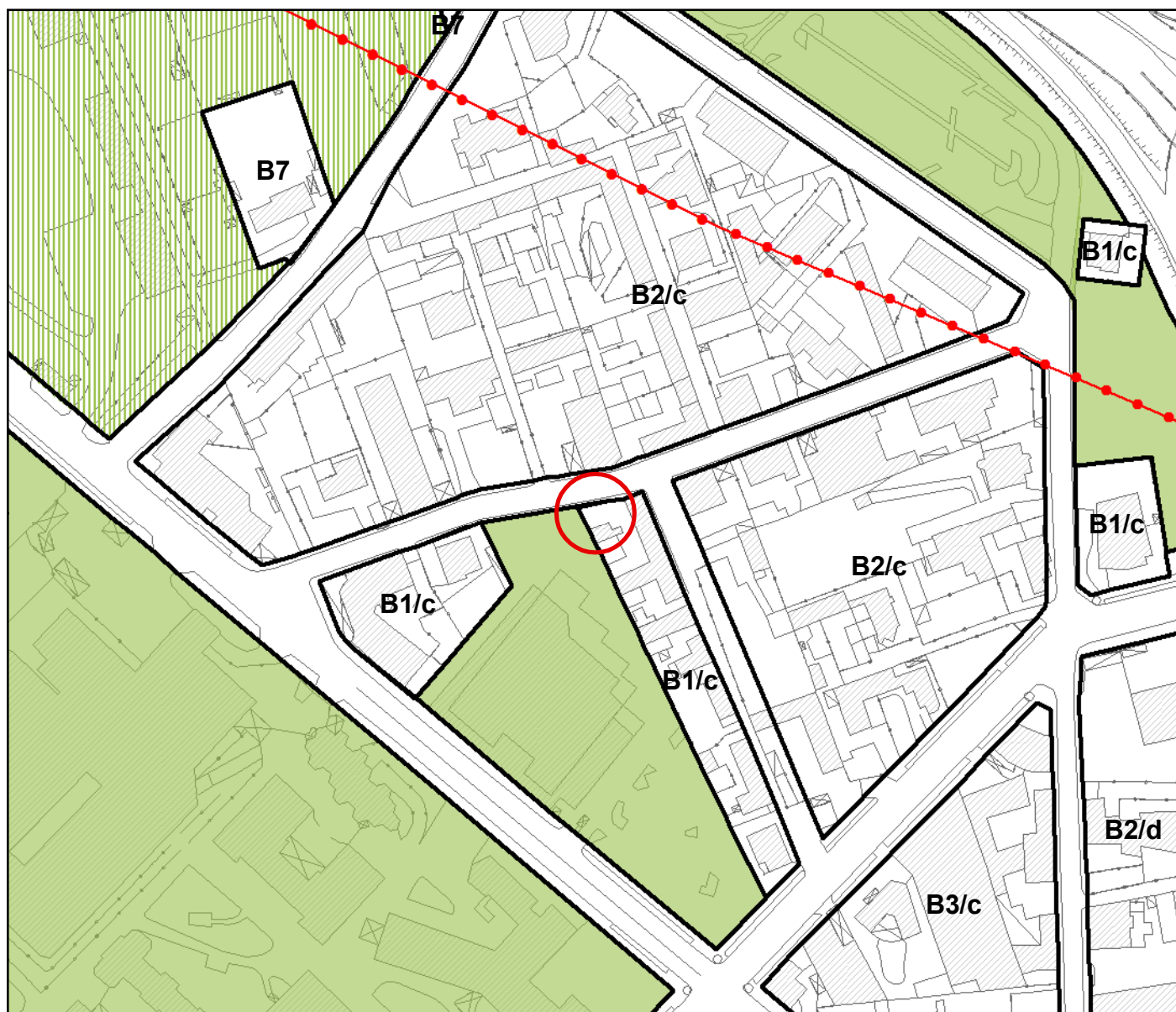
Localizzazione: **via Cremona, 8**

Elaborato 2: **C1.1**

Quartiere: **1 - S. Giovanni**

Descrizione errore:

area non azzonata tra servizio, sottozona B1/c e linea stradale



scala 1:2000

Legenda

errori grafici

Documento: **Piano delle Regole**

Elaborato 1: **C2.6**

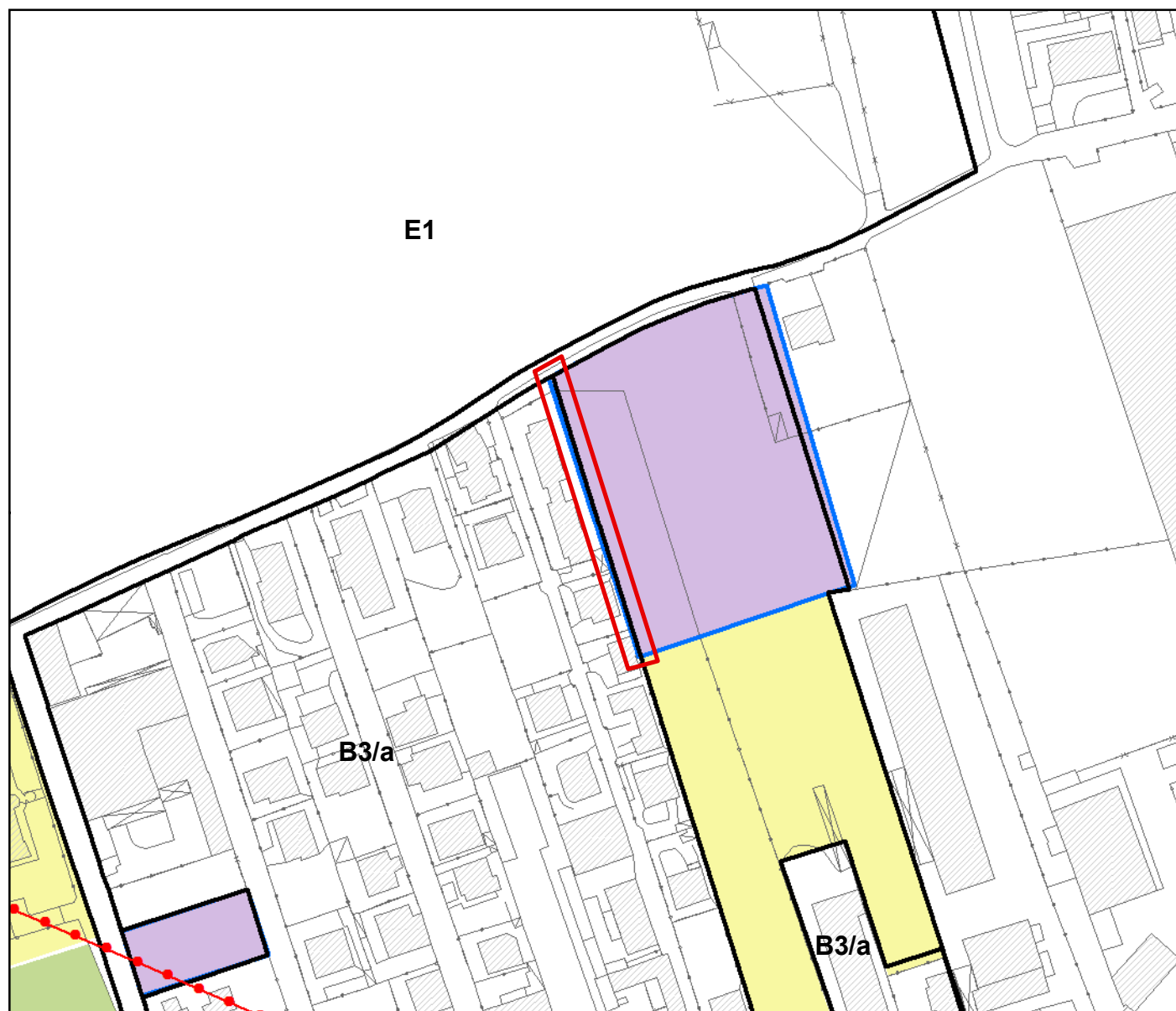
Localizzazione: **via Cremona, 8**

Elaborato 2: **C1.1**

Quartiere: **1 - S. Giovanni**

Correzione errore:

Allineare sottozona B1/c al limite del servizio esistente



scala 1:2000

Legenda

errori grafici

Documento: **Piano delle Regole**

Elaborato 1: **C2.7**

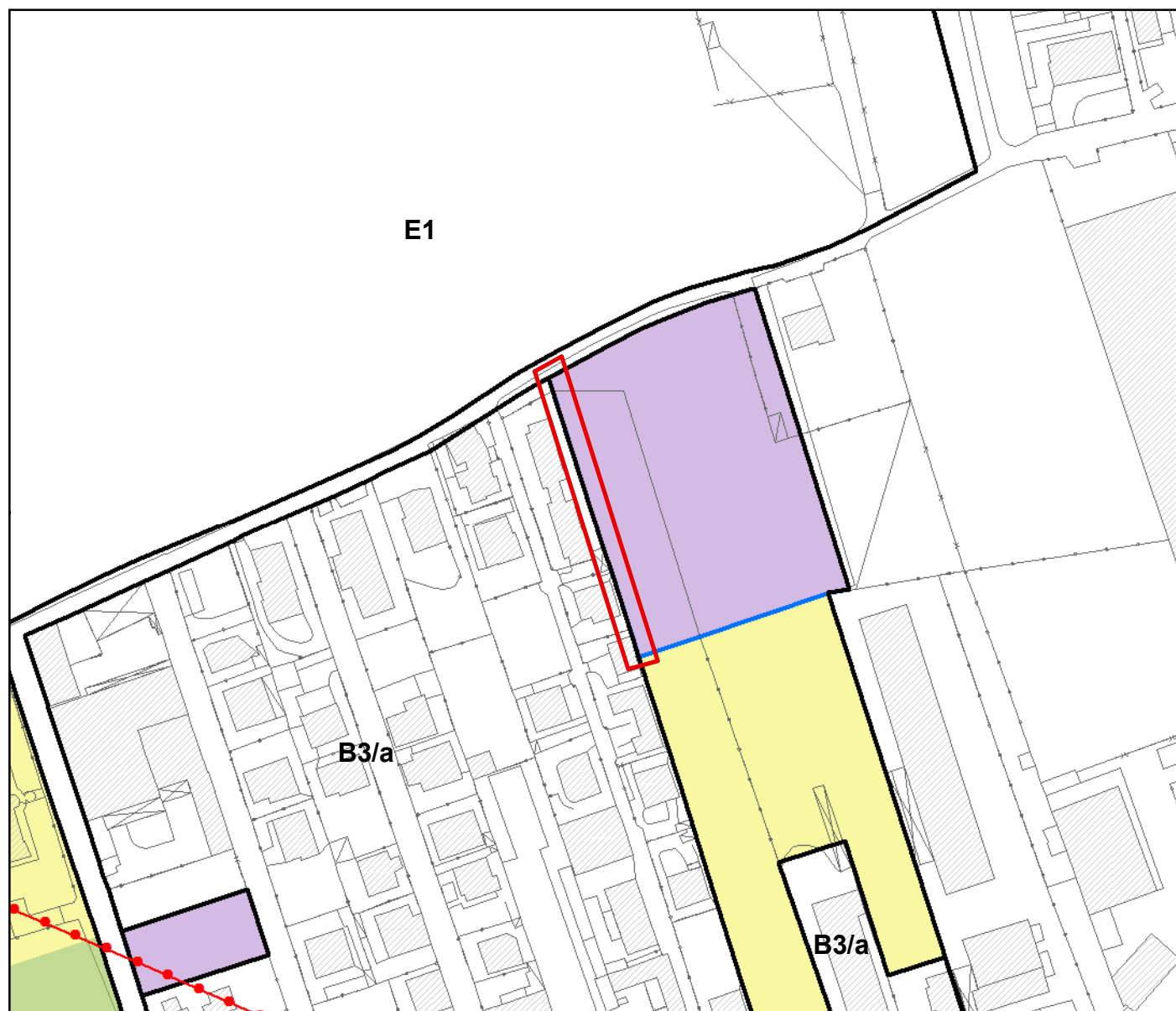
Localizzazione: **Via del Gerbone**

Elaborato 2: **C1.1**

Quartiere: **3 - S.S. Apostoli**

Descrizione errore:

errato allineamento tra "area di rigenerazione e ricollocazione volumetrica" e sottozona B3/a



scala 1:2000

Legenda

errori grafici

Documento: **Piano delle Regole**

Elaborato 1: **C2.7**

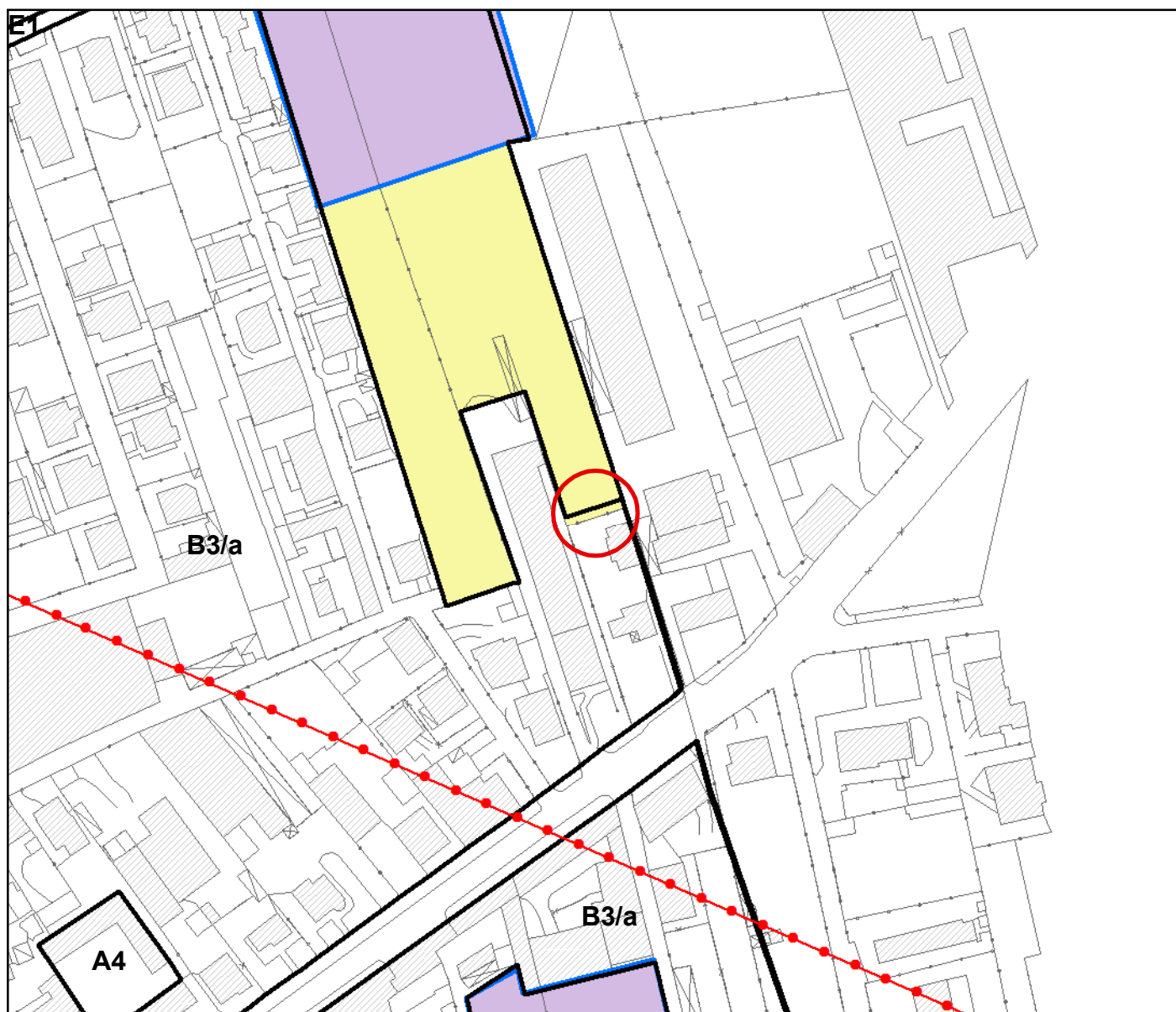
Localizzazione: **Via del Gerbone**

Elaborato 2: **C1.1**

Quartiere: **3 - S.S. Apostoli**

Correzione errore:

Allineare area di rigenerazione e sottozona B3/a allo stato di fatto



scala 1:2000

Legenda

errori grafici

Documento: **Piano delle Regole**

Elaborato 1: **C2.7**

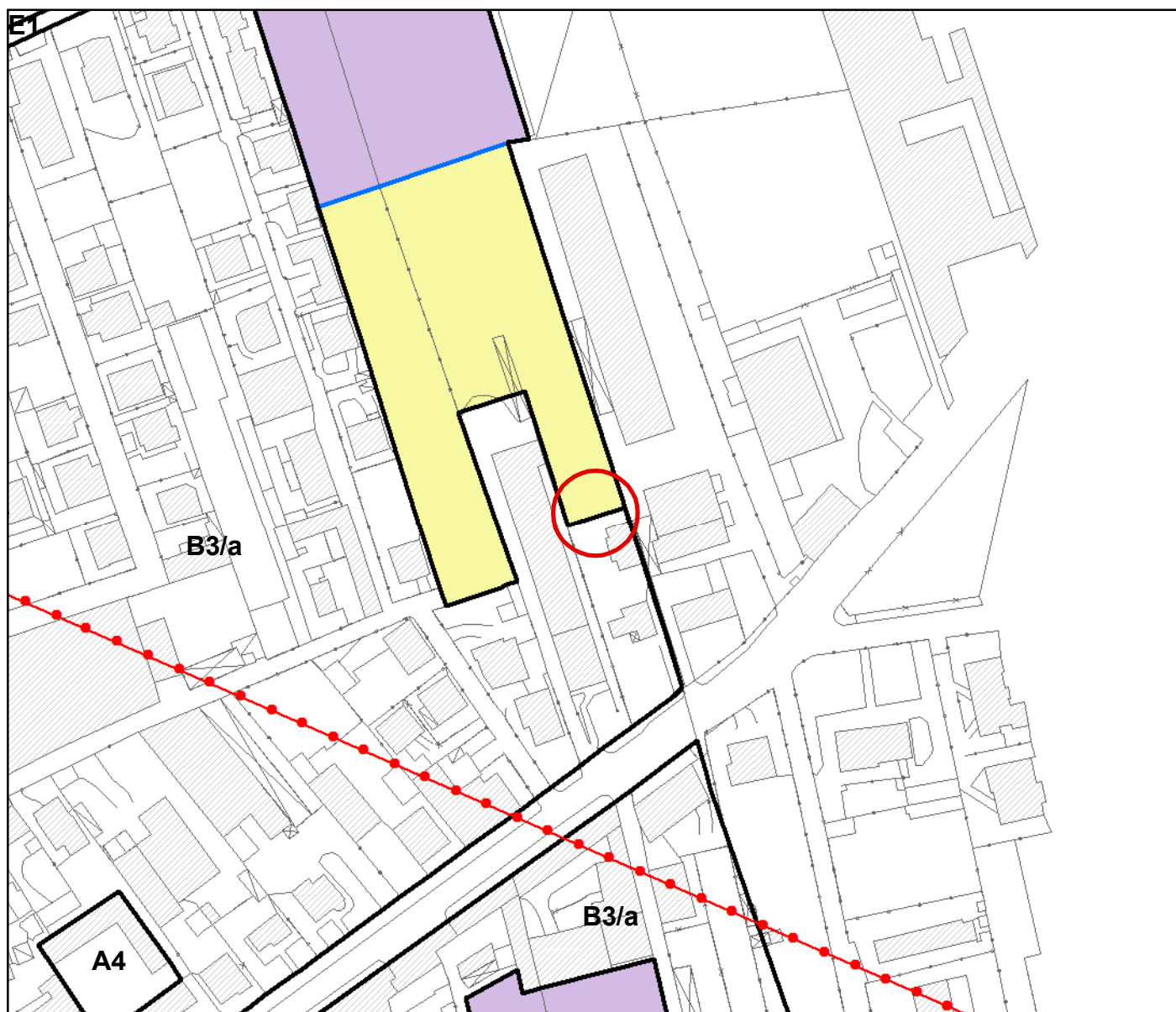
Localizzazione: **Via delle Genziane**

Elaborato 2: **C1.1**

Quartiere: **3 - S.S. Apostoli**

Descrizione errore:

errato allineamento tra "Piani attuativi attuati" e sottozona B3/a



scala 1:2000

Legenda

errori grafici

Documento: **Piano delle Regole**

Elaborato 1: **C2.7**

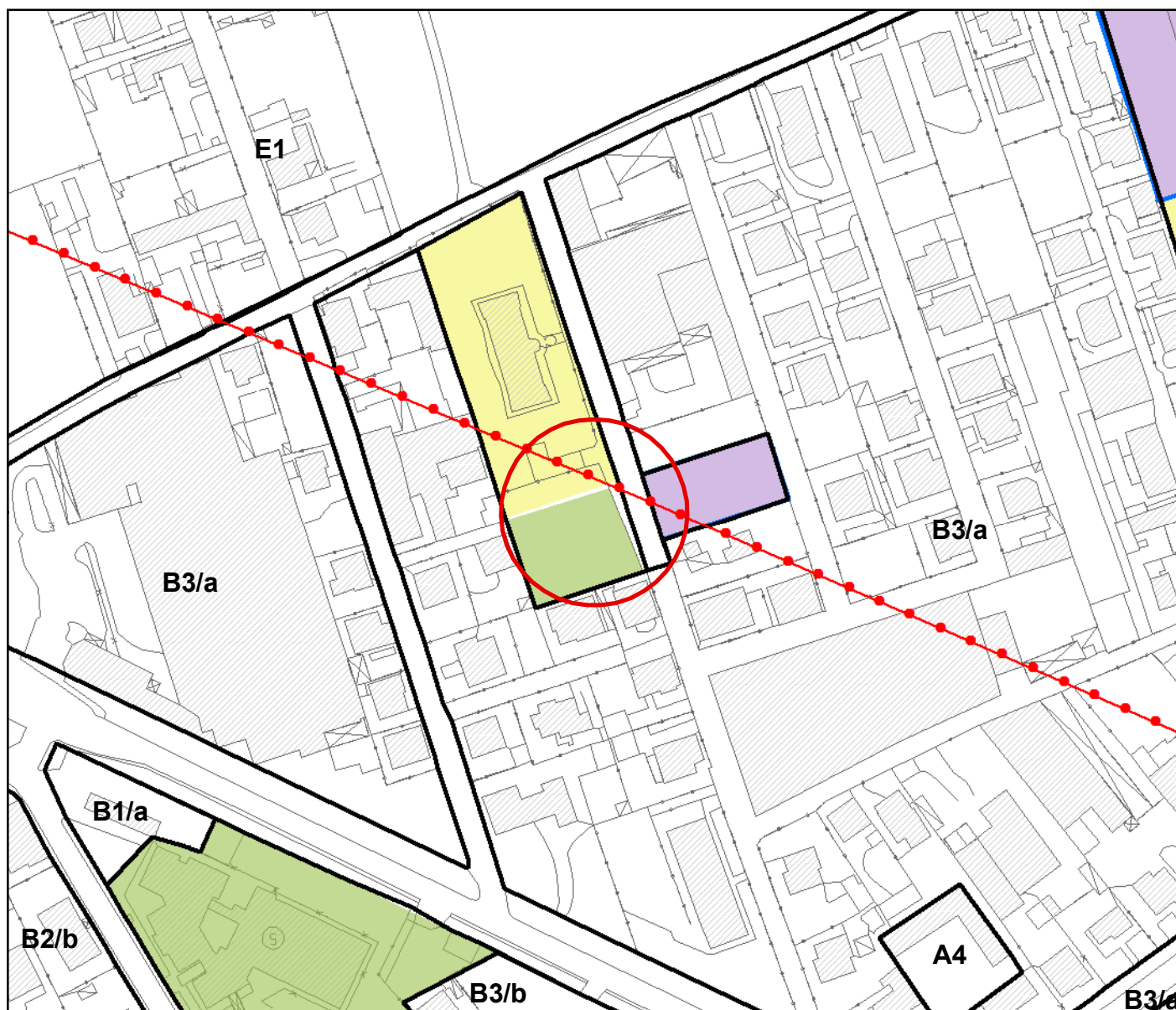
Localizzazione: **Via delle Genziane**

Elaborato 2: **C1.1**

Quartiere: **3 - S.S. Apostoli**

Correzione errore:

Allineare sottozona B3/a al Piano attuativo attuato



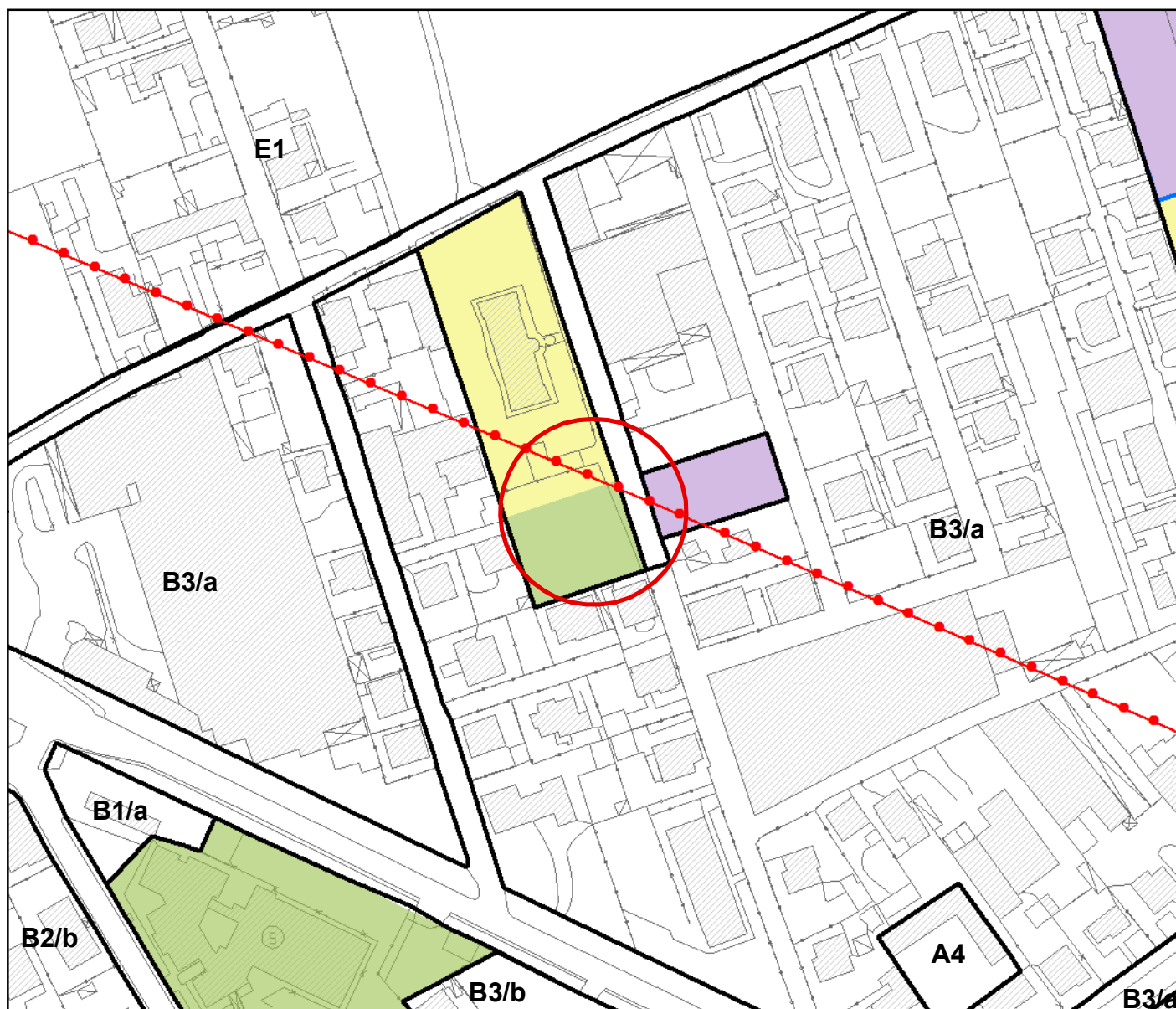
scala 1:2000

Legenda

errori grafici

Documento:	Piano delle Regole		
Elaborato 1:	C2.7	Localizzazione:	Via dei Gigli
Elaborato 2:	C1.1	Quartiere:	3 - S.S. Apostoli

Descrizione errore:
errati allineamenti tra "aree a servizi esistenti disciplinate dal Piano dei Servizi", "Piani attuativi attuati" e sede stradale



scala 1:2000

Legenda

errori grafici

Documento: **Piano delle Regole**

Elaborato 1: **C2.7**

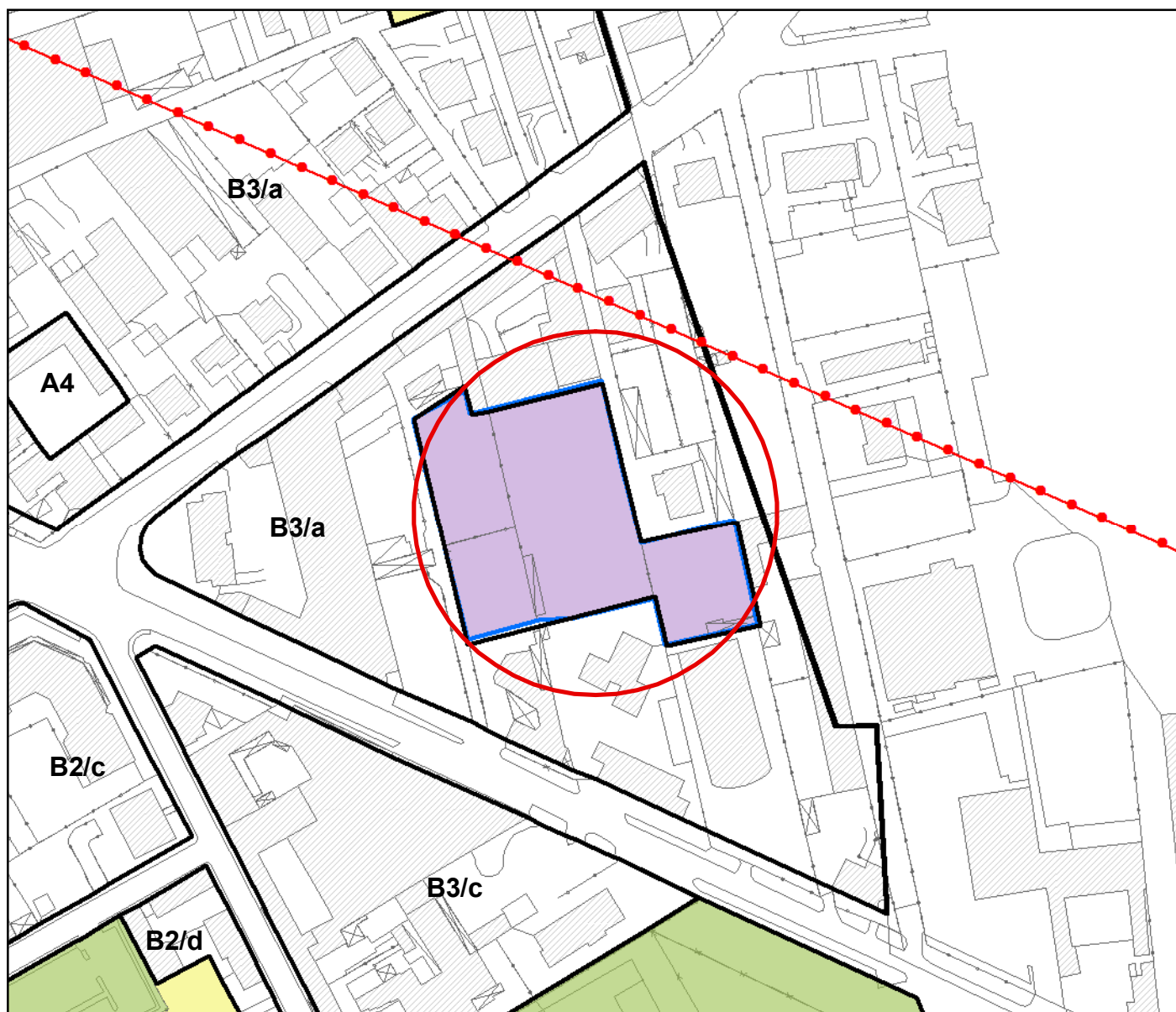
Localizzazione: **Via dei Gigli**

Elaborato 2: **C1.1**

Quartiere: **3 - S.S. Apostoli**

Correzione errore:

Estendere servizio esistente all'area non azzonata



scala 1:2000

Legenda

errori grafici

Documento: **Piano delle Regole**

Elaborato 1: **C2.7**

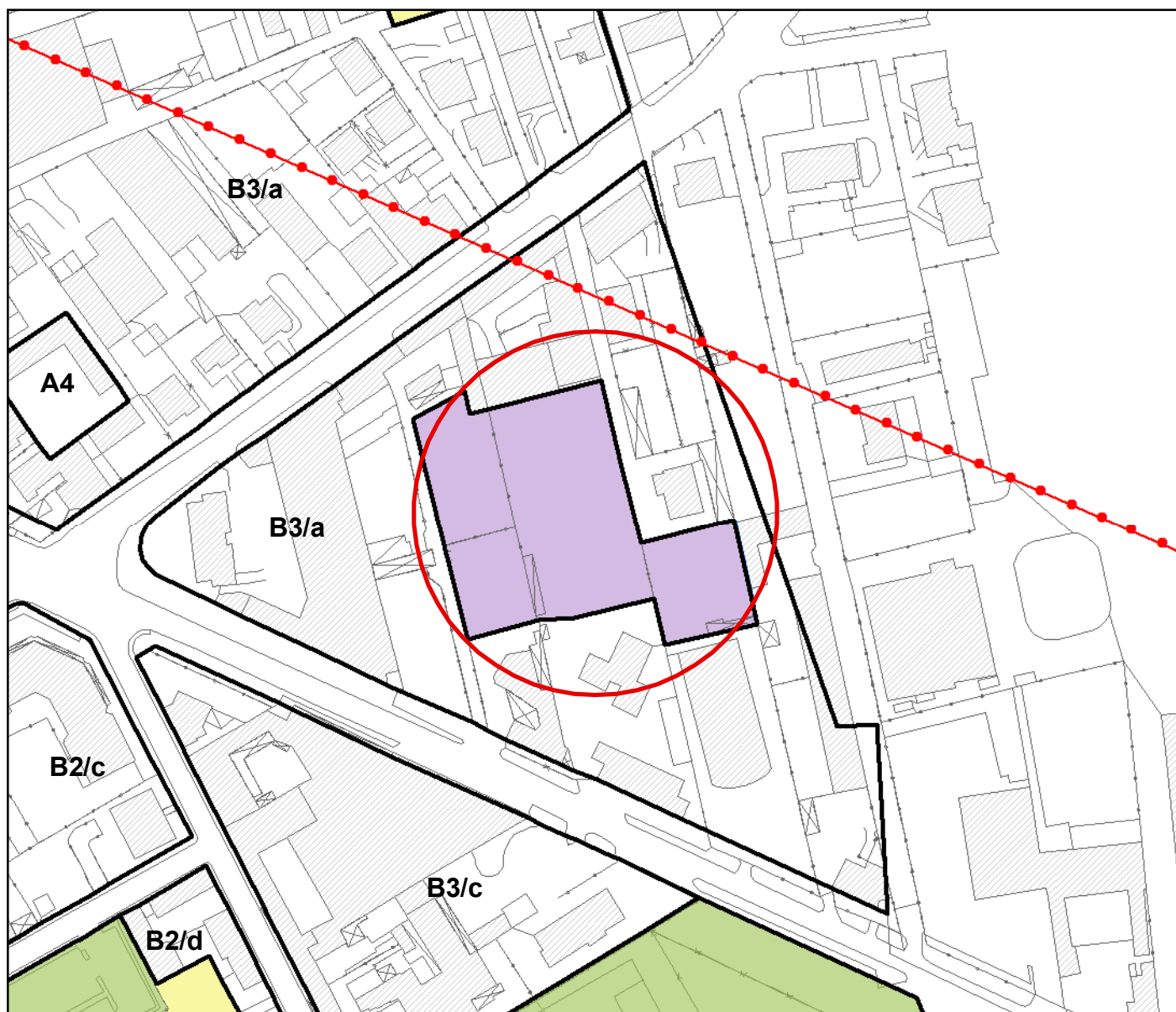
Localizzazione: **Via Olgiate Olona interno**

Elaborato 2: **C1.1**

Quartiere: **3 - S.S. Apostoli**

Descrizione errore:

errato allineamento tra "area di rigenerazione e ricollocazione volumetrica" e sottozona B3/a



scala 1:2000

Legenda

errori grafici

Documento: **Piano delle Regole**

Elaborato 1: **C2.7**

Localizzazione: **Via Olgiate Olona interno**

Elaborato 2: **C1.1**

Quartiere: **3 - S.S. Apostoli**

Correzione errore:

Allineare area di rigenerazione e sottozona B3/a allo stato di fatto



scala 1:2000

Legenda

errori grafici

Documento: **Piano delle Regole**

Elaborato 1: **C2.7**

Localizzazione: **SS Sempione**

Elaborato 2: **C1.1**

Quartiere: **3 - S.S. Apostoli**

Descrizione errore:

errato allineamento tra sottozona B3/a e sede stradale



scala 1:2000

Legenda

errori grafici

Documento: **Piano delle Regole**

Elaborato 1: **C2.7**

Localizzazione: **SS Sempione**

Elaborato 2: **C1.1**

Quartiere: **3 - S.S. Apostoli**

Correzione errore:

Allineare sottozona B3/a al limite stradale



scala 1:2000

Legenda

errori grafici

Documento: **Piano delle Regole**

Elaborato 1: **C2.7**

Localizzazione: **Via Gorizia**

Elaborato 2: **C1.1**

Quartiere: **3 - S.S. Apostoli**

Descrizione errore:

errati allineamenti tra "aree a servizi previsti disciplinate dal Piano dei Servizi", "Piani attuativi approvati", sottozona B3/c e sede stradale



scala 1:2000

Legenda

errori grafici

Documento: **Piano delle Regole**

Elaborato 1: **C2.7**

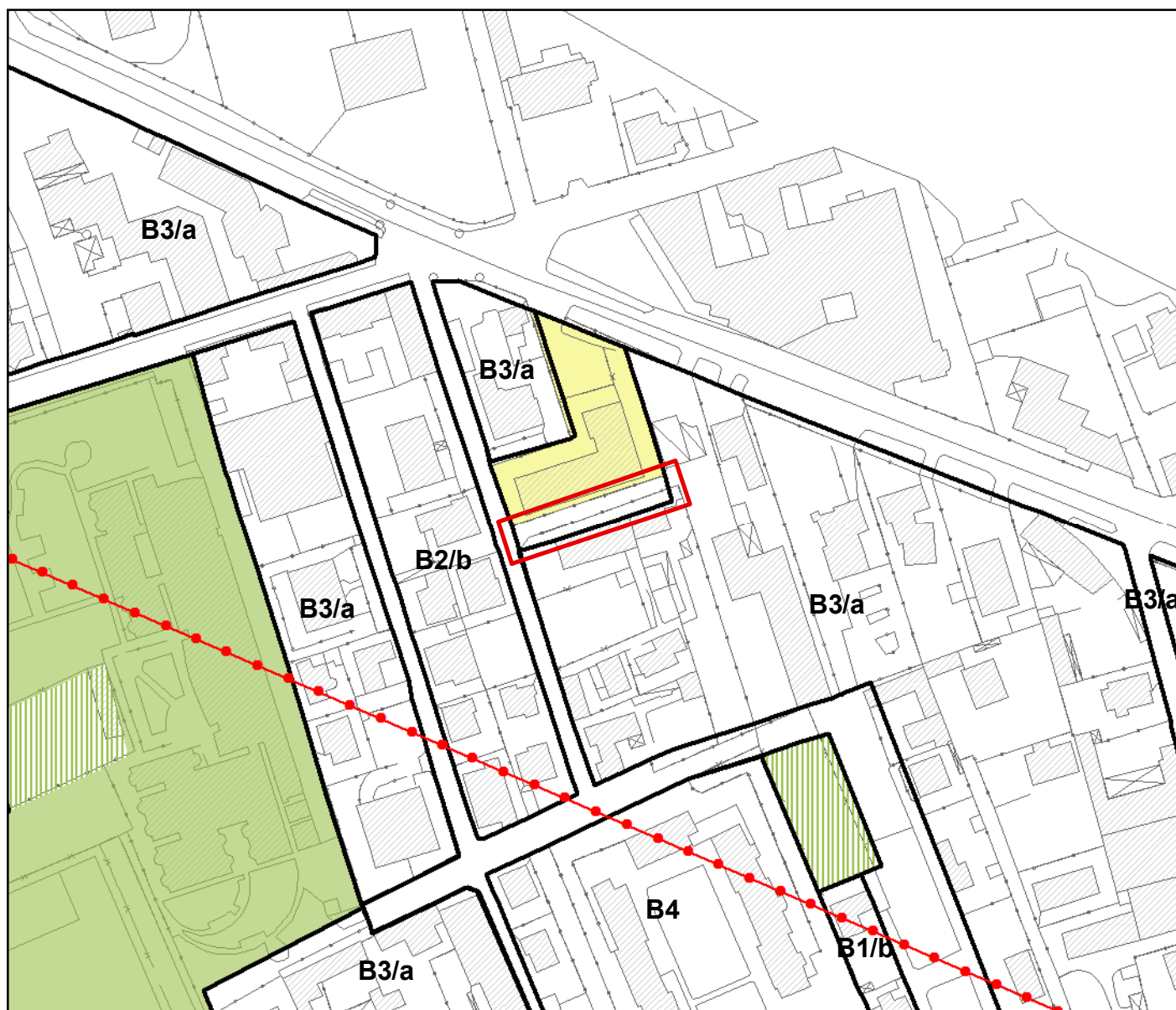
Localizzazione: **Via Gorizia**

Elaborato 2: **C1.1**

Quartiere: **3 - S.S. Apostoli**

Correzione errore:

Estendere il Piano approvato fino al fabbricato ad ovest, allineare servizi di previsione al Piano e allo stato di fatto



scala 1:2000

Legenda

errori grafici

Documento: **Piano delle Regole**

Elaborato 1: **C2.7**

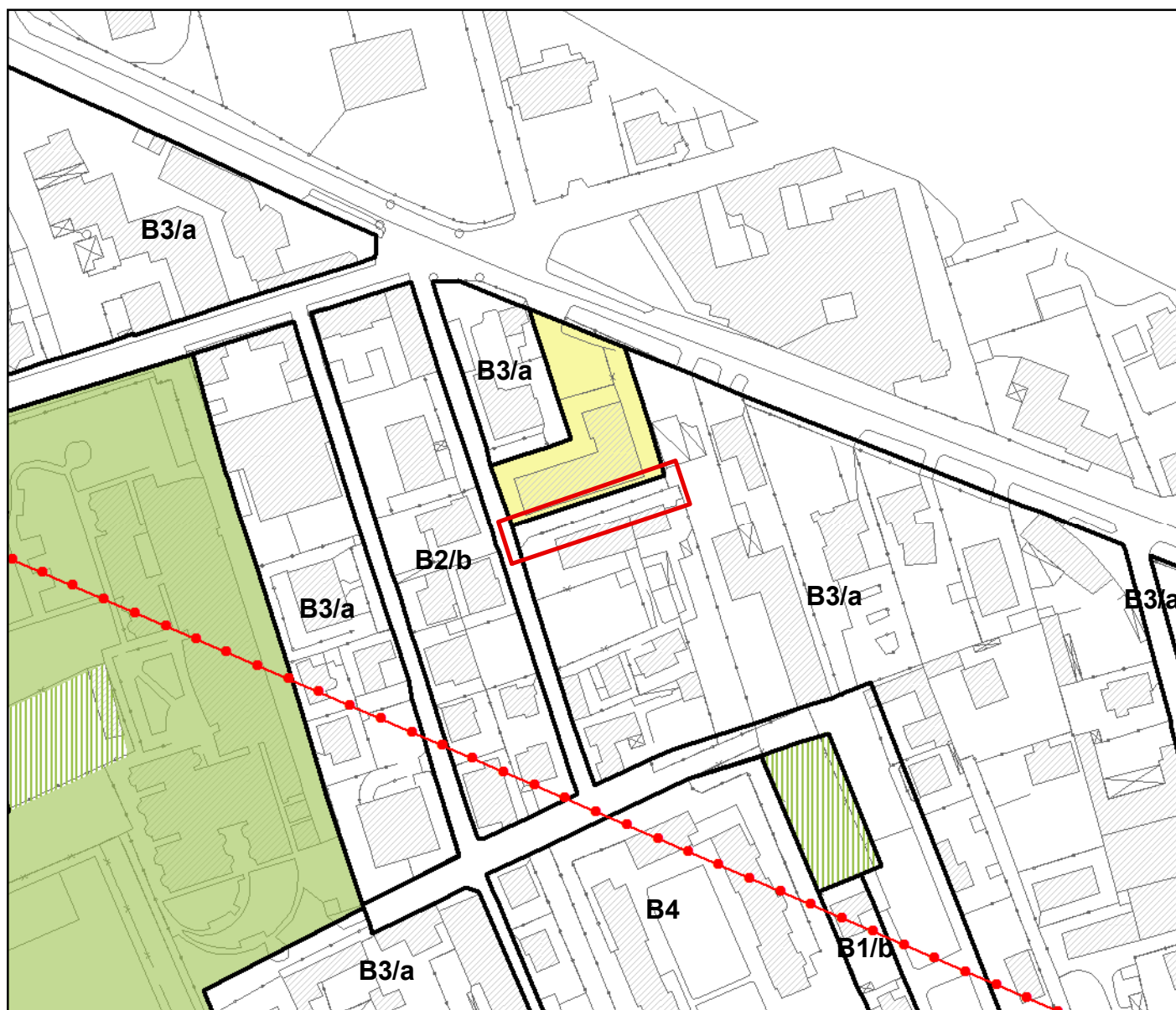
Localizzazione: **Via Siena**

Elaborato 2: **C1.2**

Quartiere: **3 - S.S. Apostoli**

Descrizione errore:

area non azzonata tra "Piani attuativi attuati", sottozona B3/a e sede stradale



scala 1:2000

Legenda

errori grafici

Documento: **Piano delle Regole**

Elaborato 1: **C2.7**

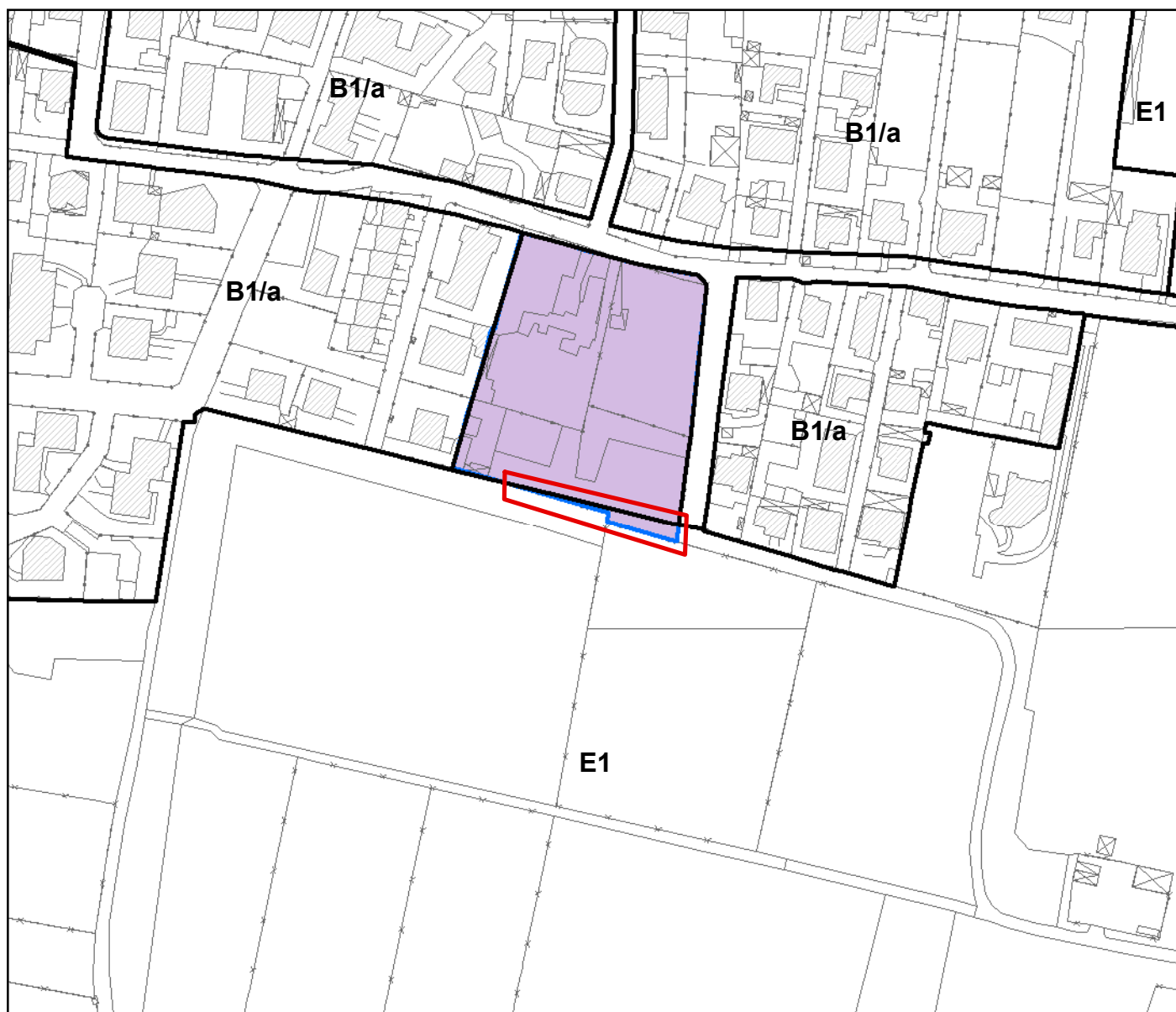
Localizzazione: **Via Siena**

Elaborato 2: **C1.2**

Quartiere: **3 - S.S. Apostoli**

Correzione errore:

Estendere la sottozona B3/a fino al limite del Piano attuativo attuato e allineare allo stato di fatto



scala 1:2000

Legenda

errori grafici

Documento: **Piano delle Regole**

Elaborato 1: **C2.9**

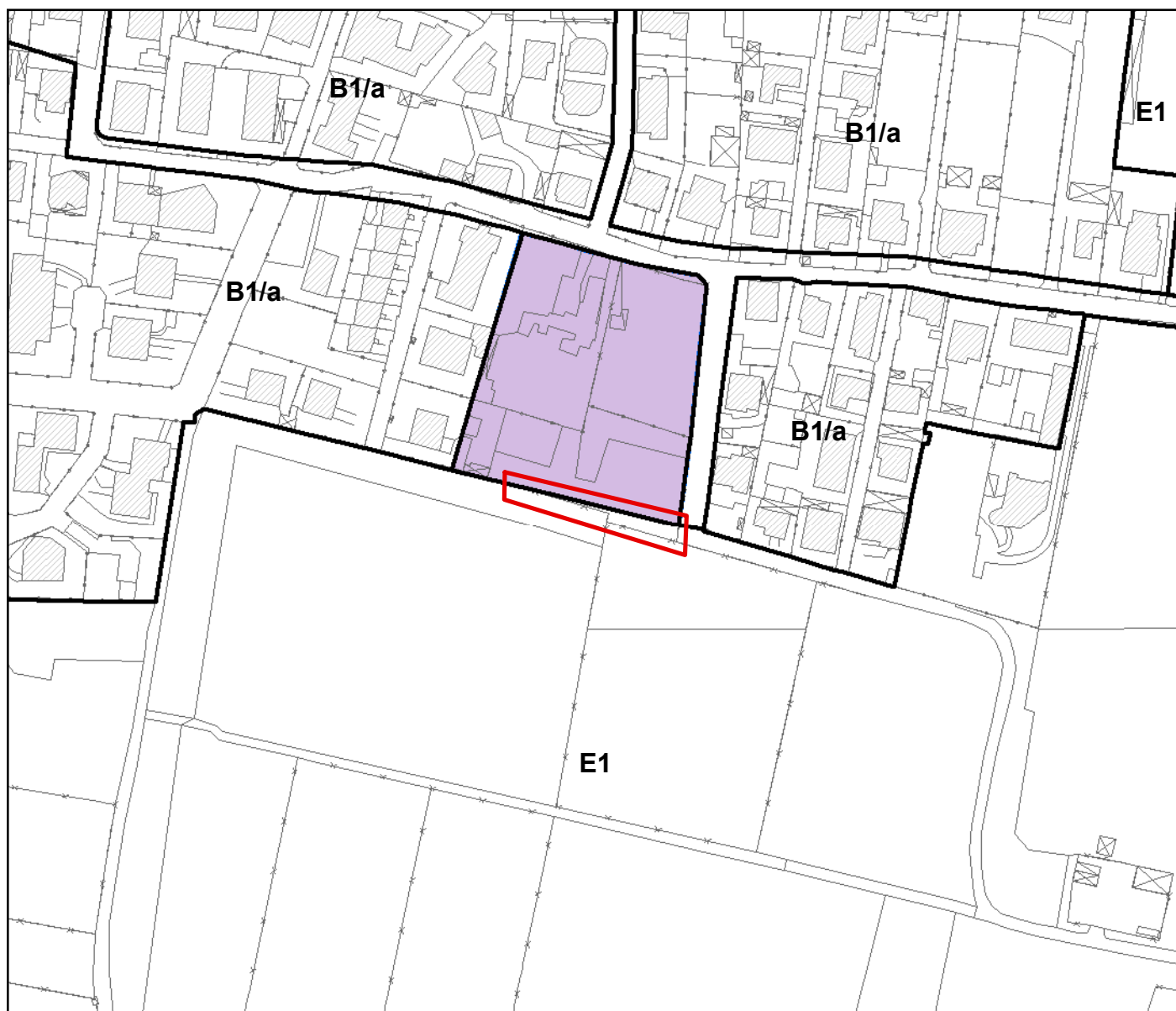
Localizzazione: **Via dell'usignolo**

Elaborato 2: **C1.2**

Quartiere: **7 - Madonna Regina**

Descrizione errore:

sovrapposizione tra "area di rigenerazione e ricollocazione volumetrica" e subambito E1



scala 1:2000

Legenda

errori grafici

Documento: **Piano delle Regole**

Elaborato 1: **C2.9**

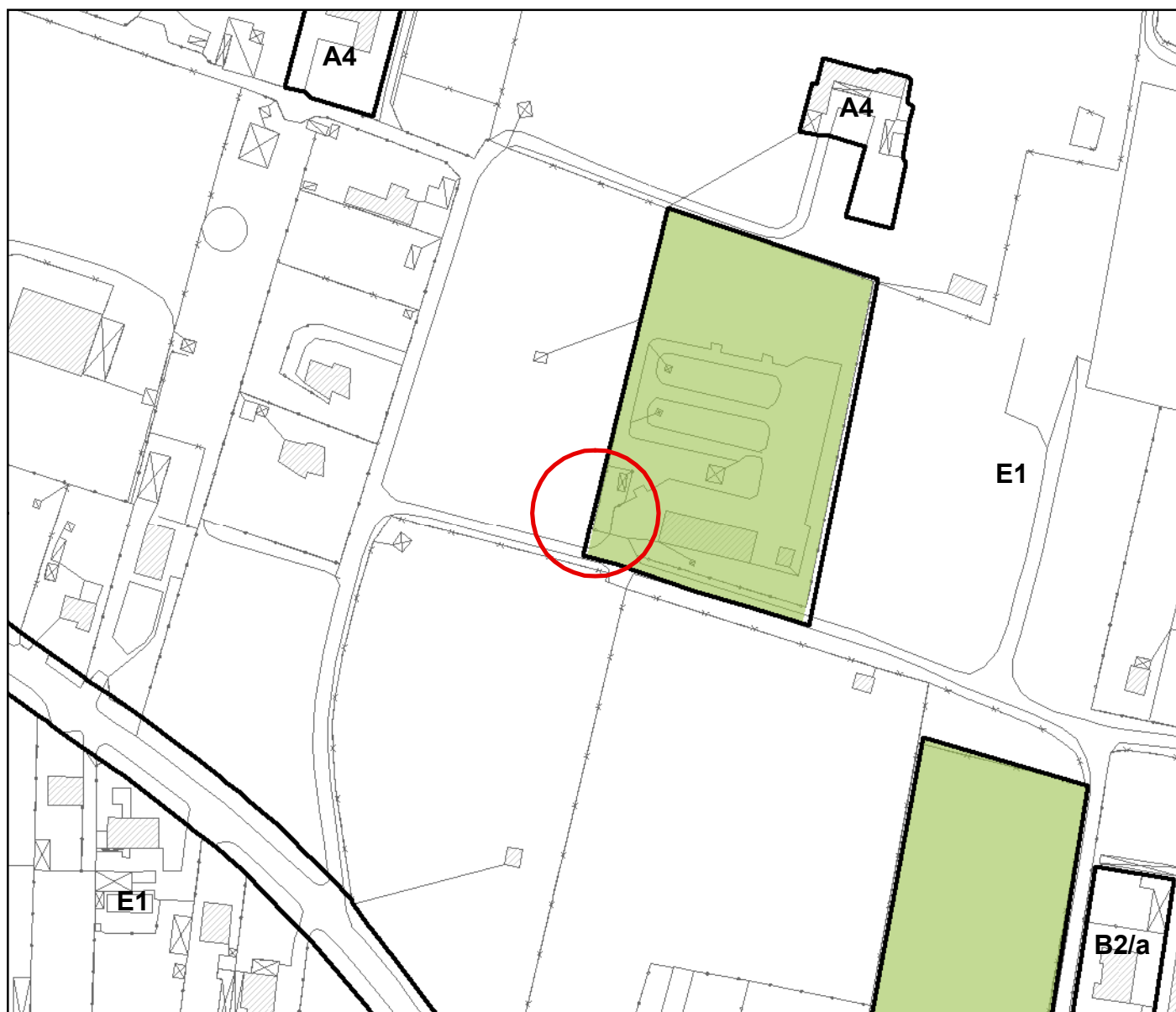
Localizzazione: **Via dell'usignolo**

Elaborato 2: **C1.2**

Quartiere: **7 - Madonna Regina**

Correzione errore:

Allineare l'area di rigenerazione al limite del subambito E1



scala 1:2000

Legenda

errori grafici

Documento: **Piano delle Regole**

Elaborato 1: **C2.9**

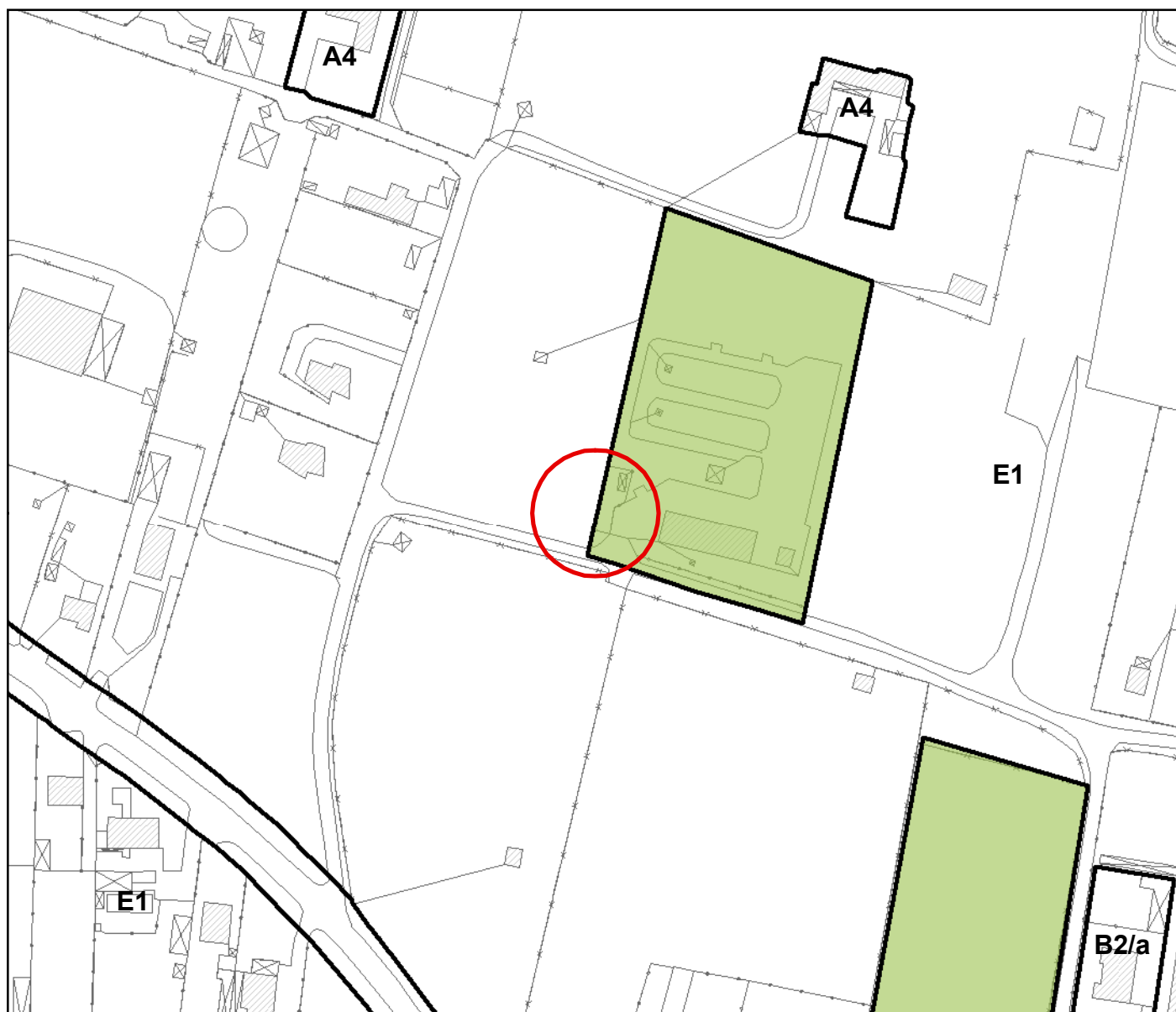
Localizzazione: **Via Comalone**

Elaborato 2: **C1.2**

Quartiere: **7 - Madonna Regina**

Descrizione errore:

errato allineamento tra "area a servizi esistenti disciplinate dal Piano dei Servizi" e subambito E1



scala 1:2000

Legenda

errori grafici

Documento: **Piano delle Regole**

Elaborato 1: **C2.9**

Localizzazione: **Via Comalone**

Elaborato 2: **C1.2**

Quartiere: **7 - Madonna Regina**

Correzione errore:

Allineare servizio esistente e subambito E1 allo stato di fatto



scala 1:2000

Legenda

errori grafici

Documento: **Piano delle Regole**

Elaborato 1: **C2.9**

Localizzazione: **Via Comalone**

Elaborato 2: **C1.2**

Quartiere: **7 - Madonna Regina**

Descrizione errore:

errato allineamento tra "area a servizi esistenti disciplinate dal Piano dei Servizi" e subambito E1



scala 1:2000

Legenda

errori grafici

Documento: **Piano delle Regole**

Elaborato 1: **C2.9**

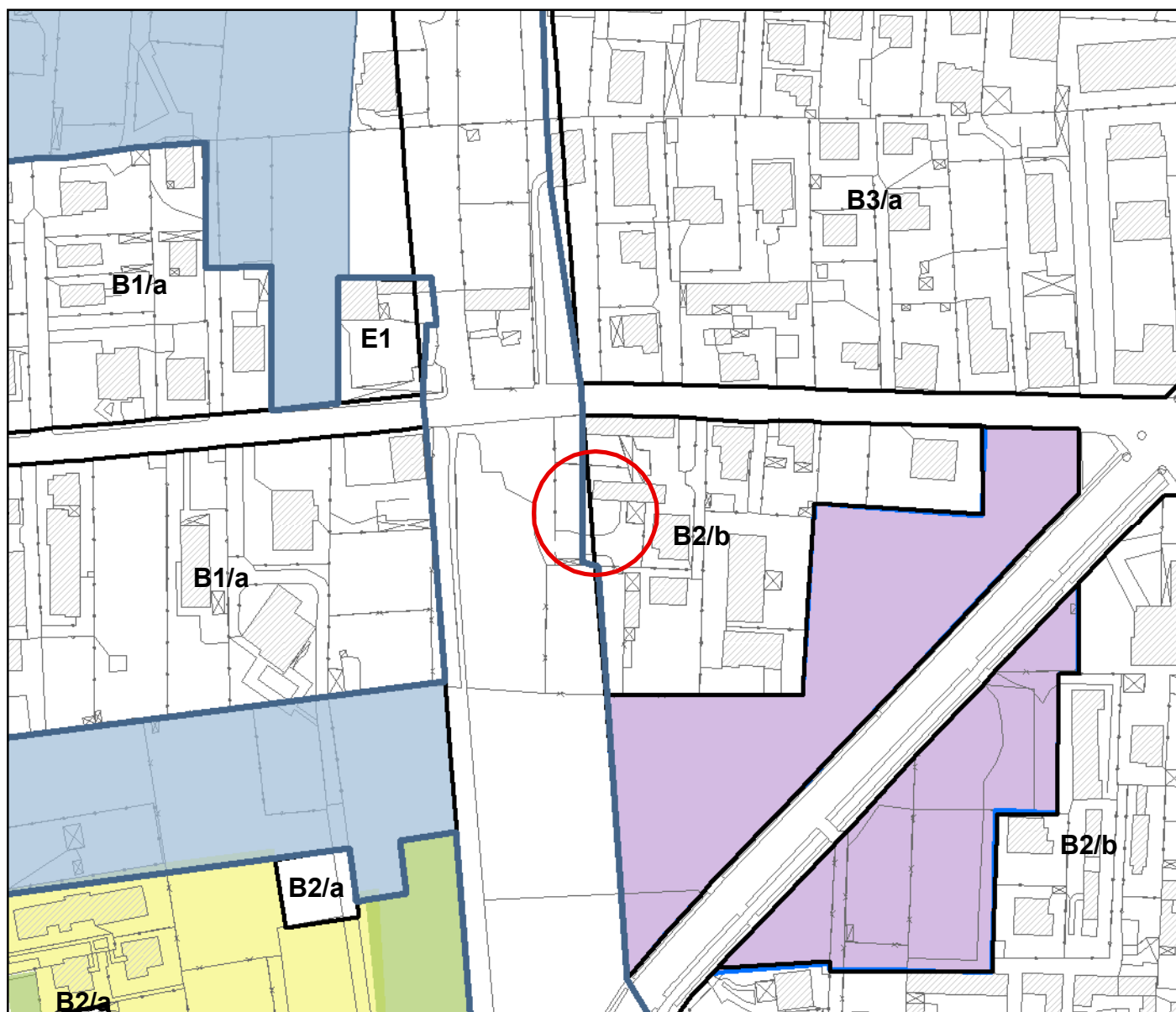
Localizzazione: **Via Comalone**

Elaborato 2: **C1.2**

Quartiere: **7 - Madonna Regina**

Correzione errore:

Allineare servizio esistente e subambito E1 allo stato di fatto



scala 1:2000

Legenda

errori grafici

Documento: **Piano delle Regole**

Elaborato 1: **C2.9**

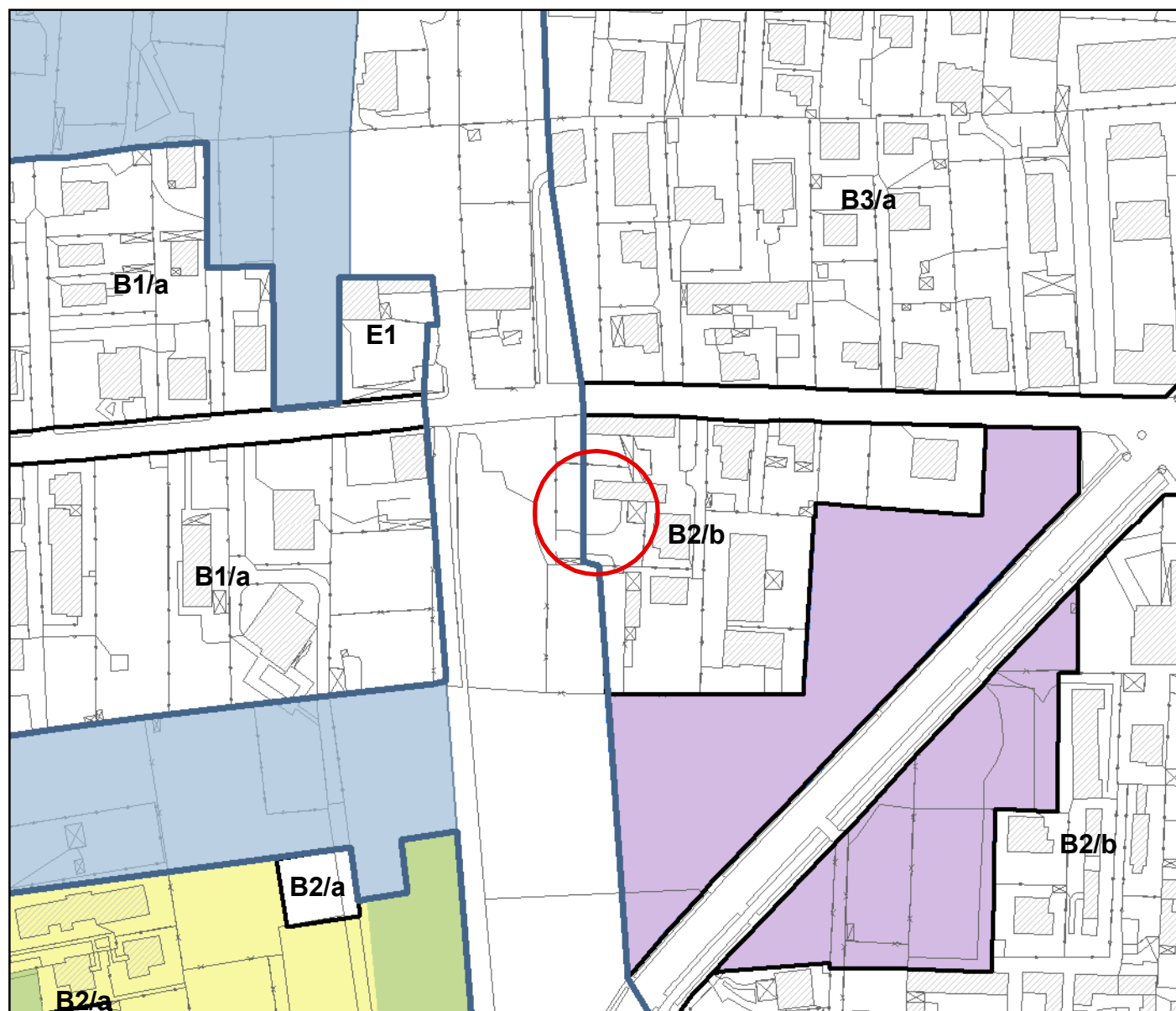
Localizzazione: **Via Fratelli Cervi**

Elaborato 2: **C1.2**

Quartiere: **7 - Madonna Regina**

Descrizione errore:

errato allineamento tra subambito E1 e ambito di trasformazione



scala 1:2000

Legenda

errori grafici

Documento: **Piano delle Regole**

Elaborato 1: **C2.9**

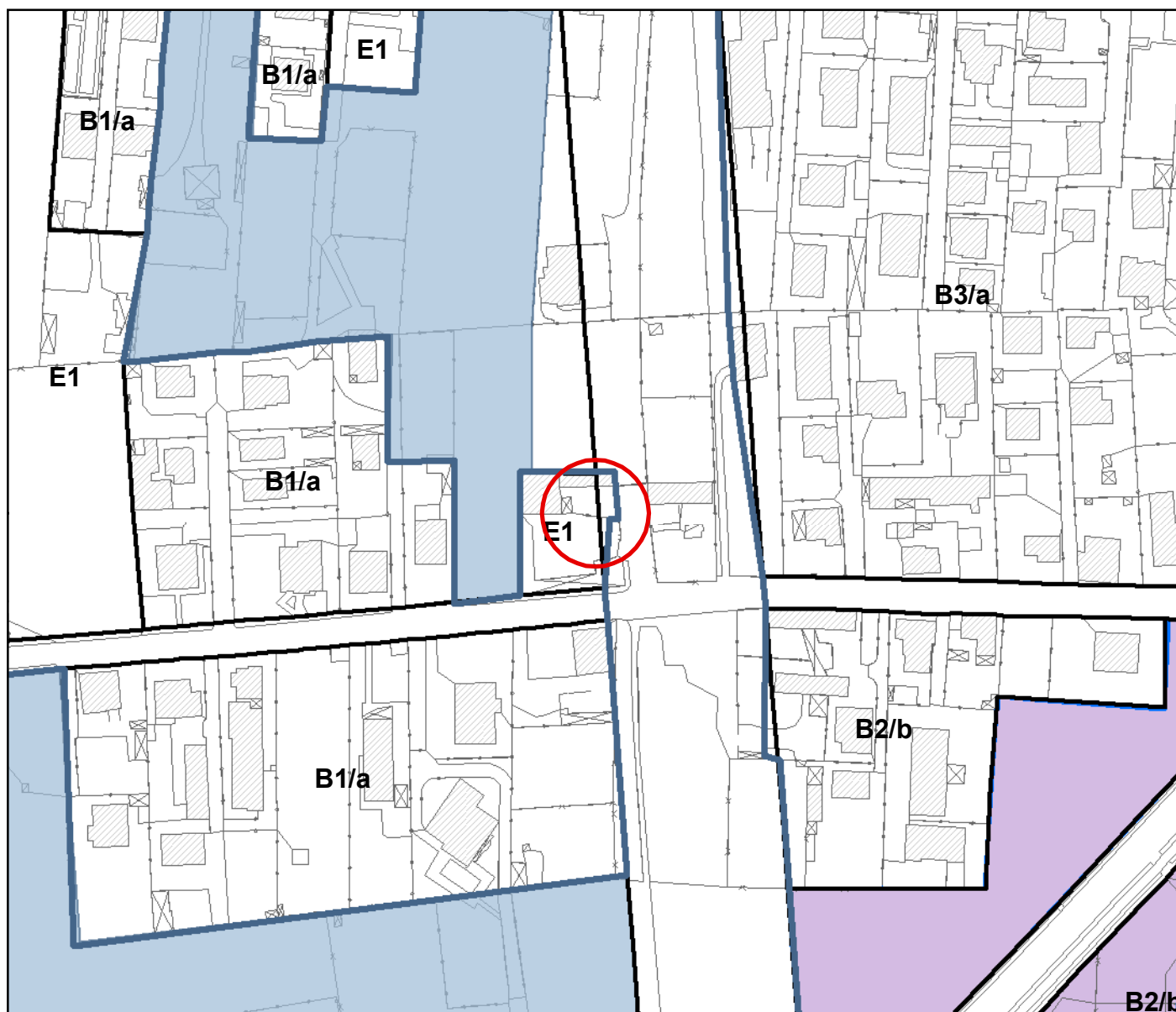
Localizzazione: **Via Fratelli Cervi**

Elaborato 2: **C1.2**

Quartiere: **7 - Madonna Regina**

Correzione errore:

Eliminare limite stradale - vale la delimitazione dell'ambito



scala 1:2000

Legenda

errori grafici

Documento: **Piano delle Regole**

Elaborato 1: **C2.9**

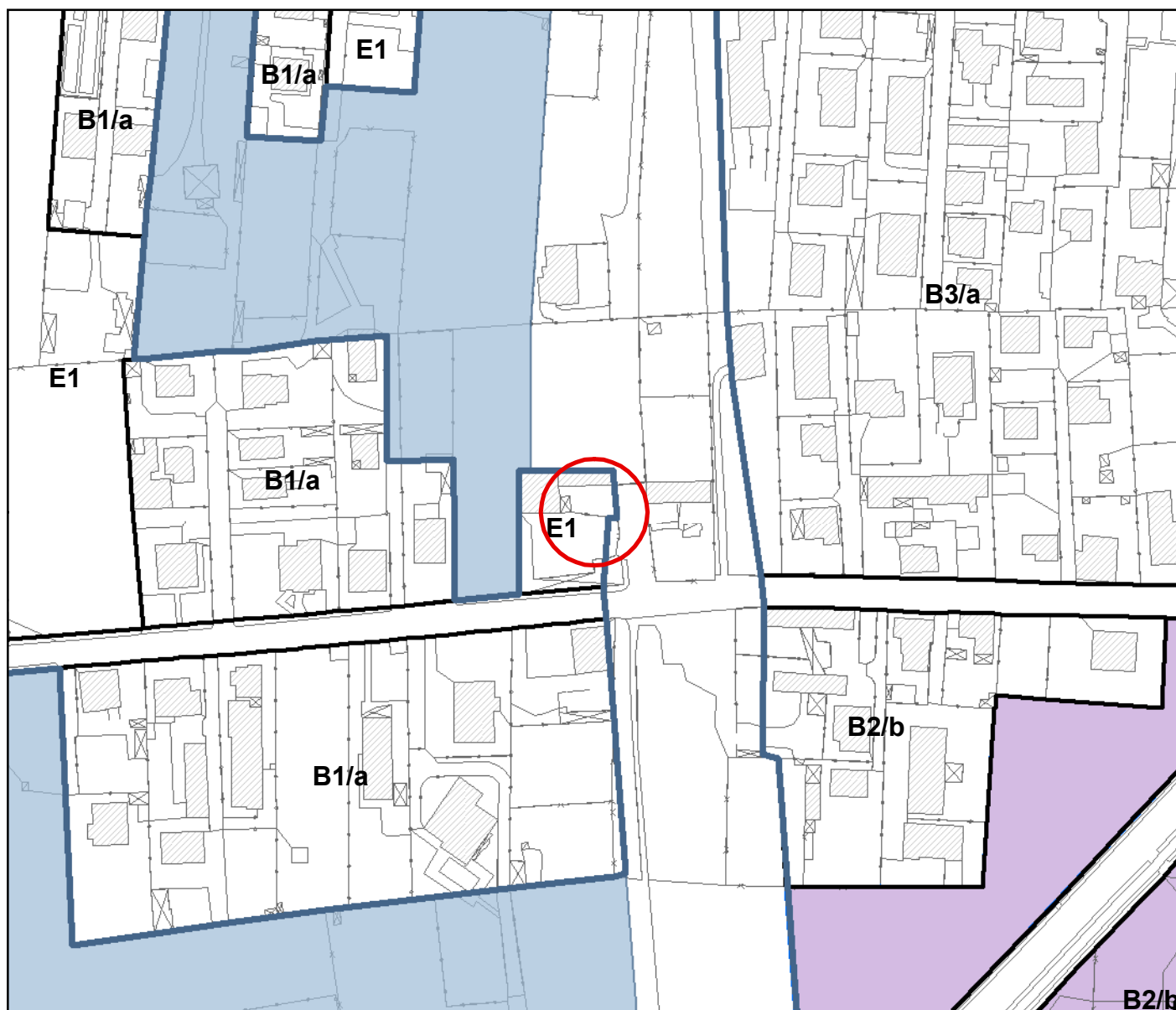
Localizzazione: **Via Fratelli Cervi**

Elaborato 2: **C1.2**

Quartiere: **8 - Beata Giuliana**

Descrizione errore:

errato allineamento tra subambito E1 e ambito di trasformazione



scala 1:2000

Legenda

errori grafici

Documento: **Piano delle Regole**

Elaborato 1: **C2.9**

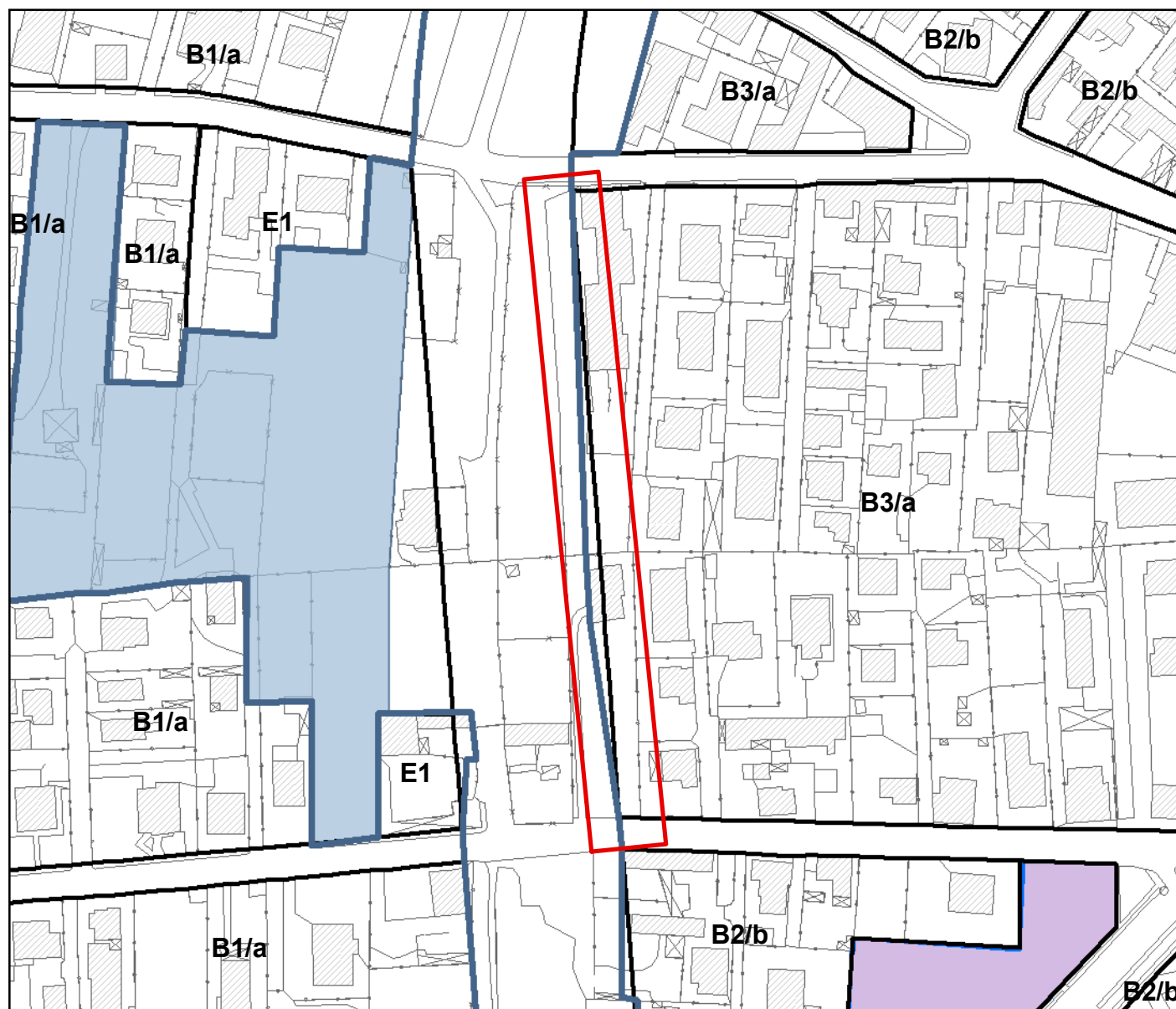
Localizzazione: **Via Fratelli Cervi**

Elaborato 2: **C1.2**

Quartiere: **8 - Beata Giuliana**

Correzione errore:

Eliminare limite stradale - vale la delimitazione dell'ambito



scala 1:2000

Legenda

errori grafici

Documento: **Piano delle Regole**

Elaborato 1: **C2.9**

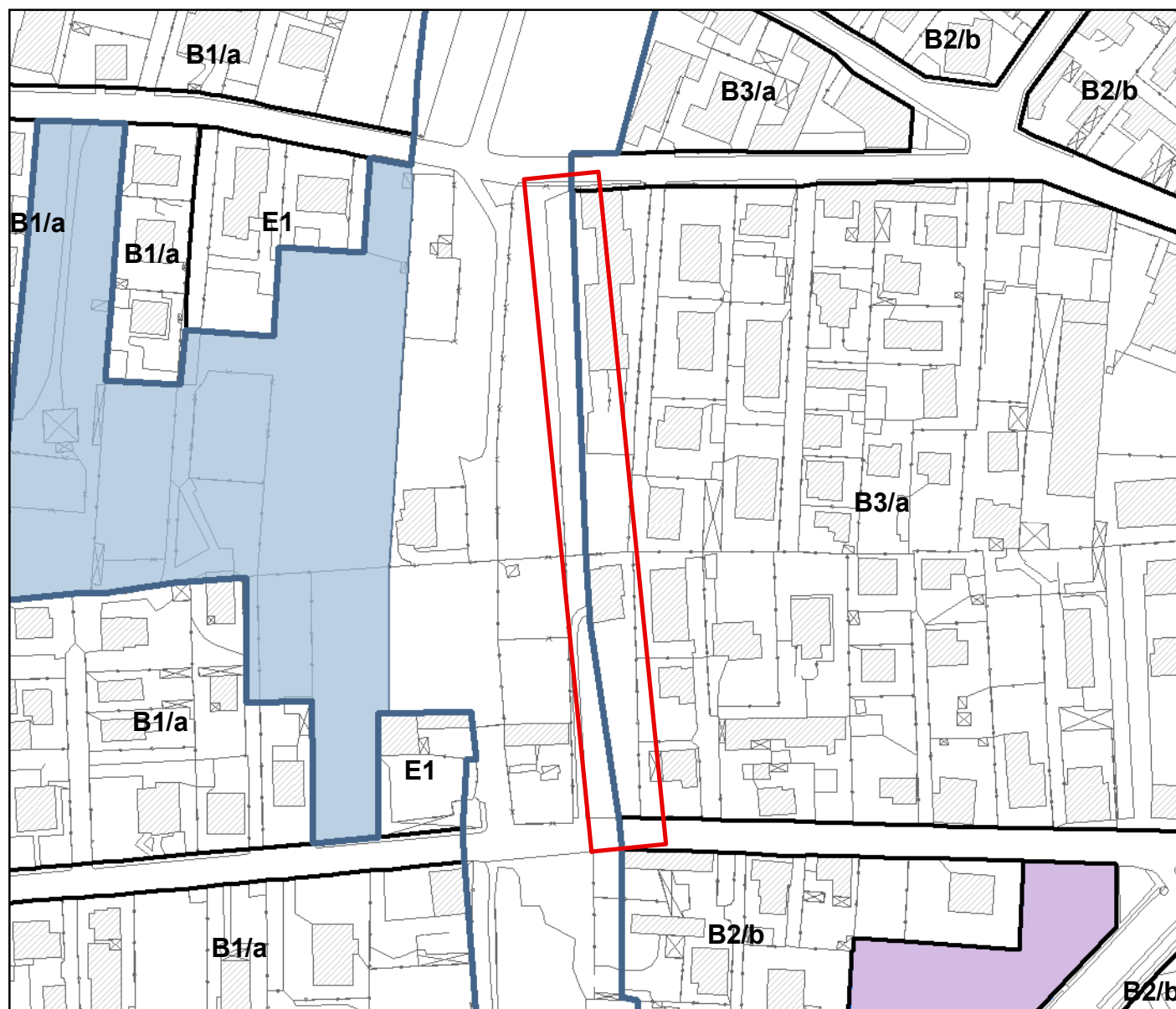
Localizzazione: **Via Fratelli Cervi**

Elaborato 2: **C1.2**

Quartiere: **8 - Beata Giuliana**

Descrizione errore:

errato allineamento tra subambito E1 e ambito di trasformazione



scala 1:2000

Legenda

errori grafici

Documento: **Piano delle Regole**

Elaborato 1: **C2.9**

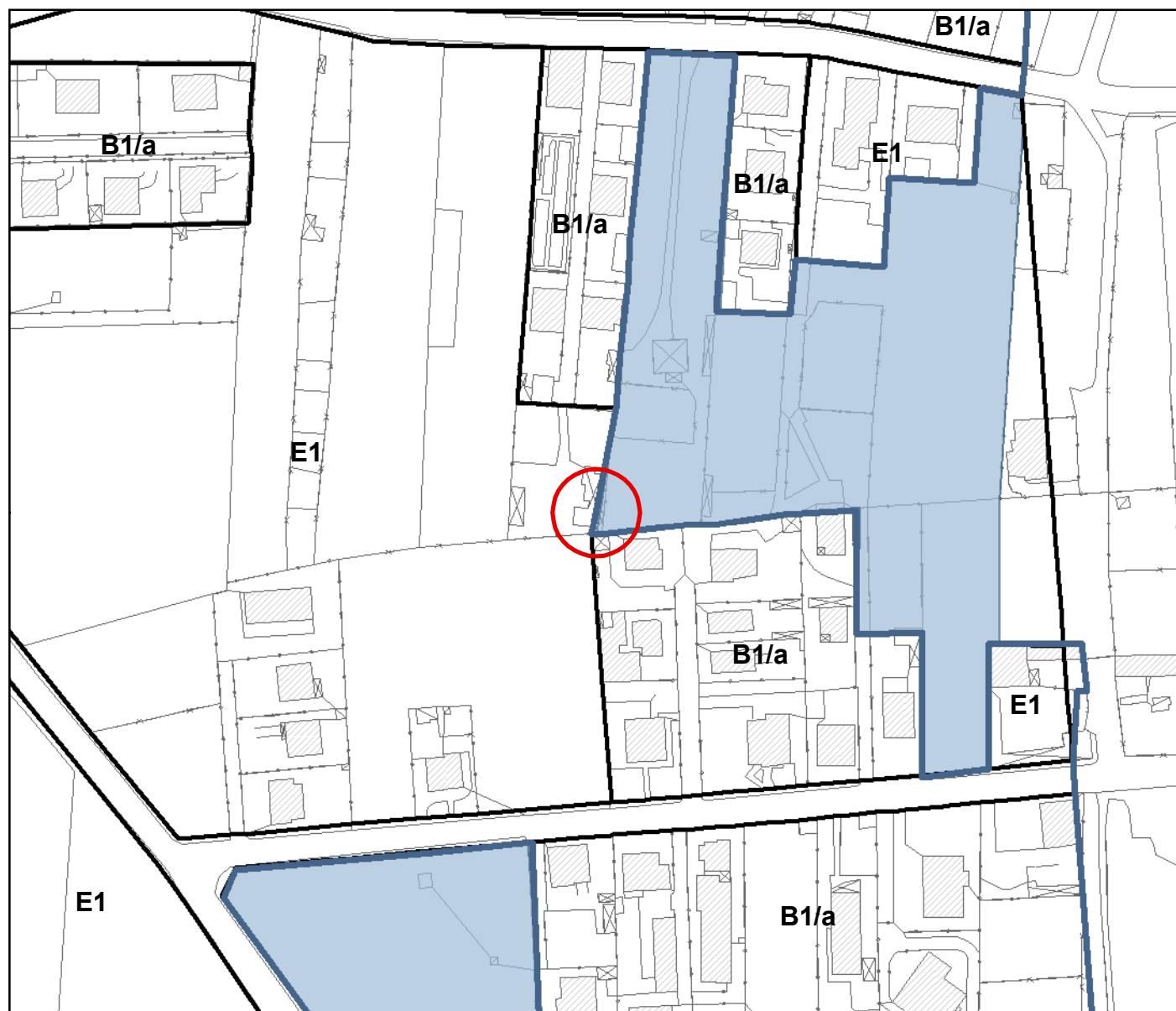
Localizzazione: **Via Fratelli Cervi**

Elaborato 2: **C1.2**

Quartiere: **8 - Beata Giuliana**

Correzione errore:

Eliminare limite stradale - vale la delimitazione dell'ambito



scala 1:2000

Legenda

errori grafici

Documento: **Piano delle Regole**

Elaborato 1: **C2.9**

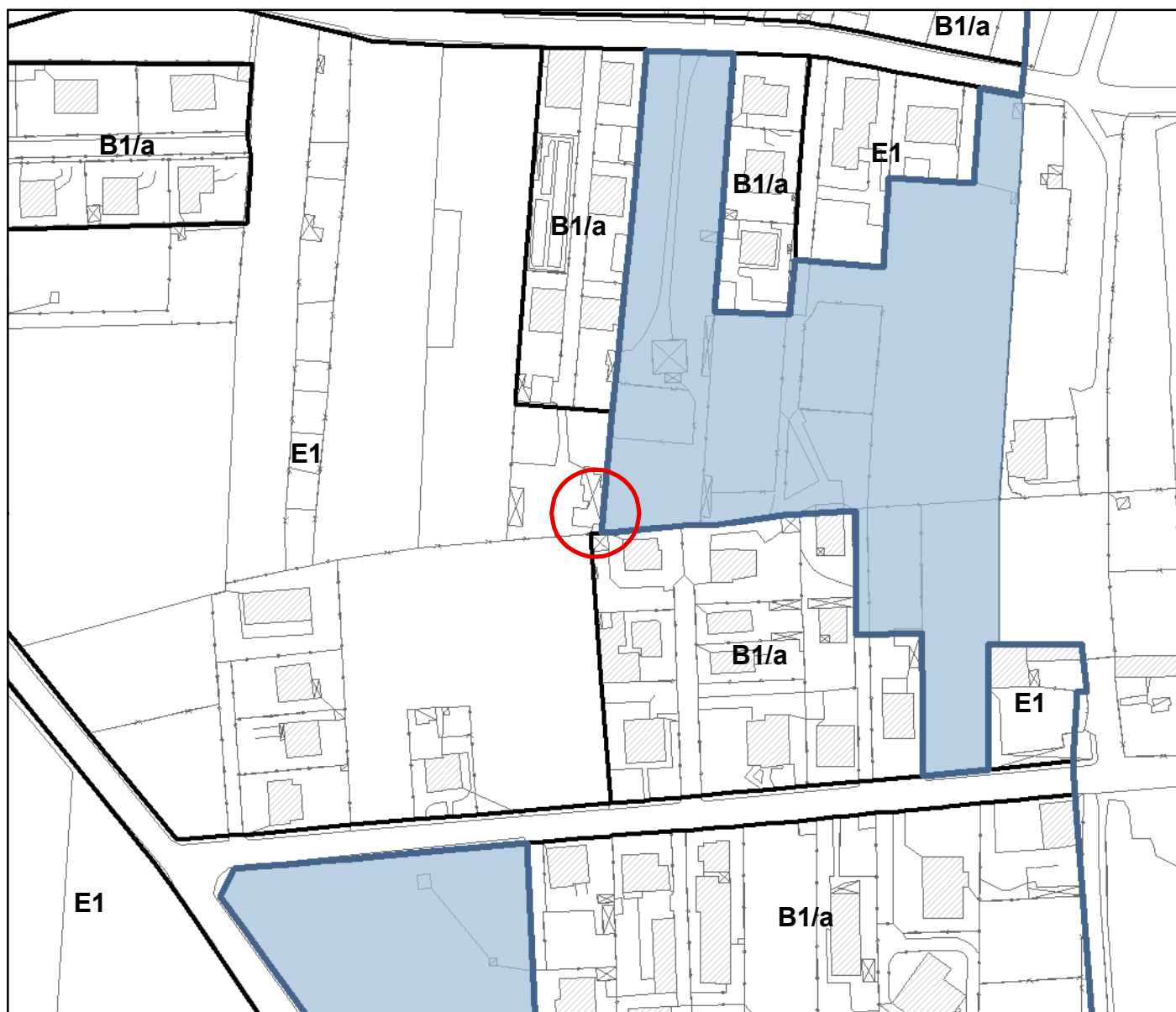
Localizzazione: **Via del Capriolo interno**

Elaborato 2: **C1.2**

Quartiere: **8 - Beata Giuliana**

Descrizione errore:

errato allineamento tra area di trasformazione TR1f e subambito E1



scala 1:2000

Legenda

errori grafici

Documento: **Piano delle Regole**

Elaborato 1: **C2.9**

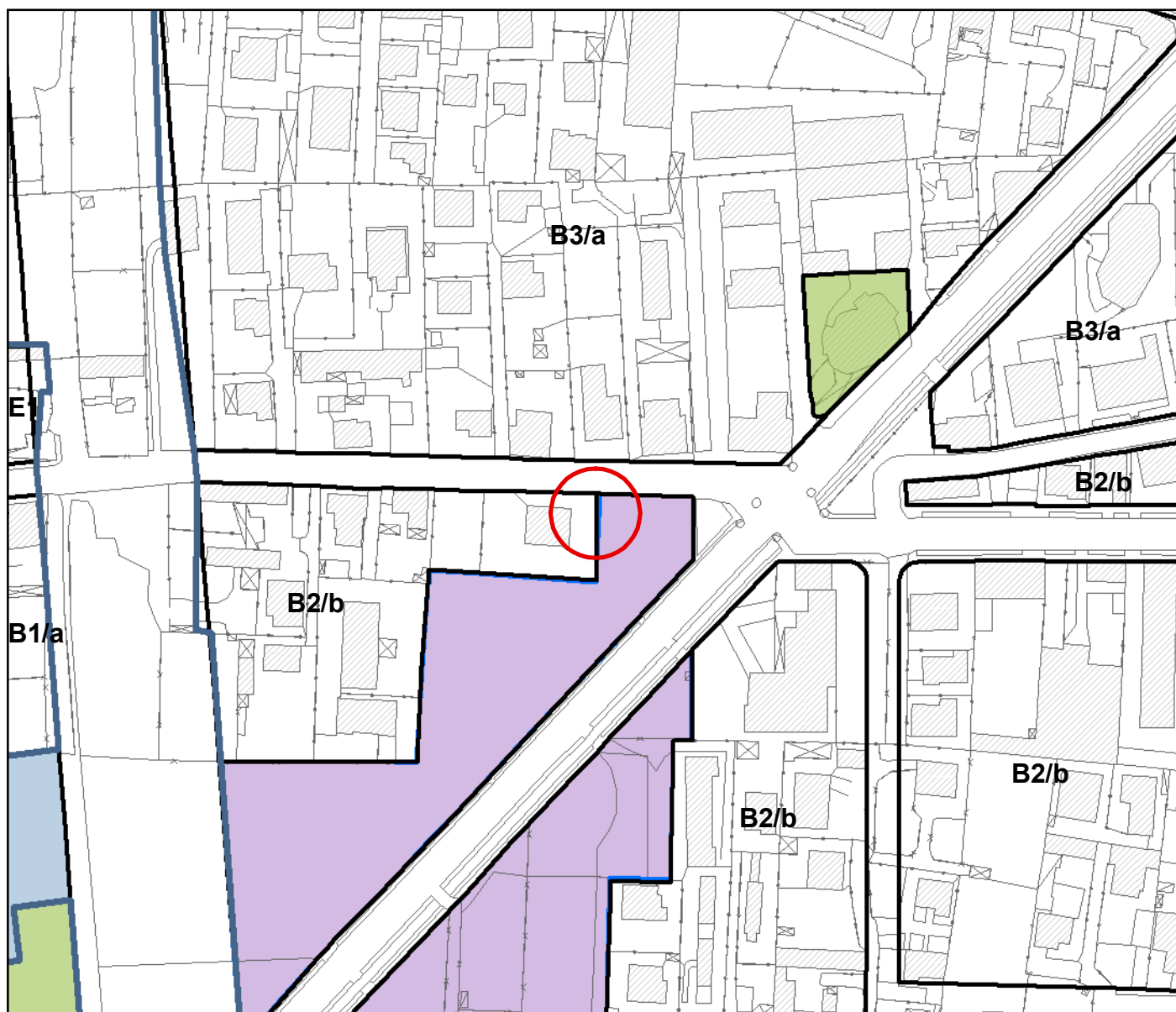
Localizzazione: **Via del Capriolo interno**

Elaborato 2: **C1.2**

Quartiere: **8 - Beata Giuliana**

Correzione errore:

Allineare ambito ed area di trasformazione allo stato di fatto



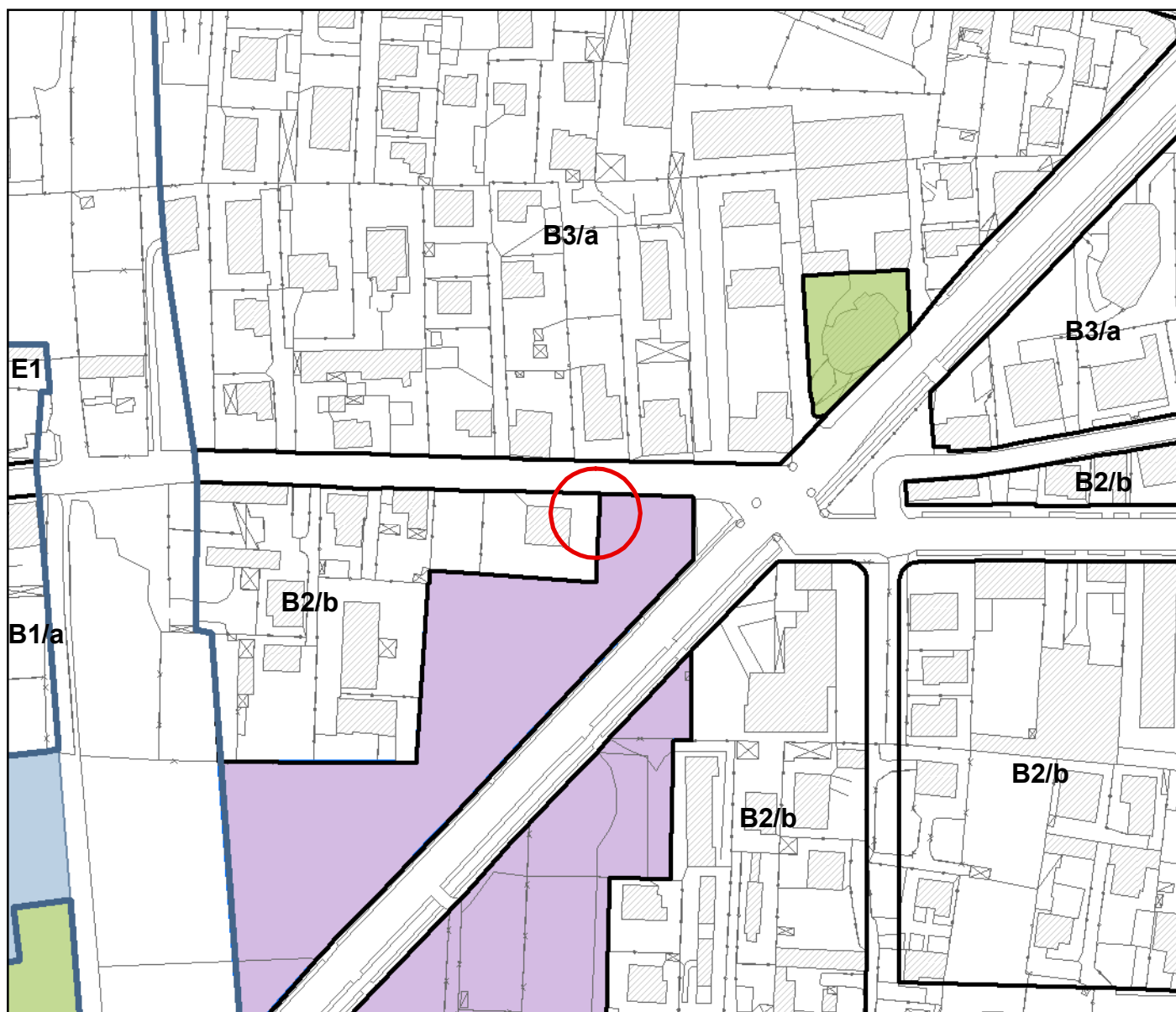
scala 1:2000

Legenda

errori grafici

Documento:	Piano delle Regole		
Elaborato 1:	C2.9	Localizzazione:	Via Fratelli Cervi, Togliatti
Elaborato 2:	C1.2	Quartiere:	7 - Madonna Regina

Descrizione errore:
errato allineamento tra "area di rigenerazione e ricollocazione volumetrica", sottozona B2/d e sede stradale



scala 1:2000

Legenda

errori grafici

Documento: **Piano delle Regole**

Elaborato 1: **C2.9**

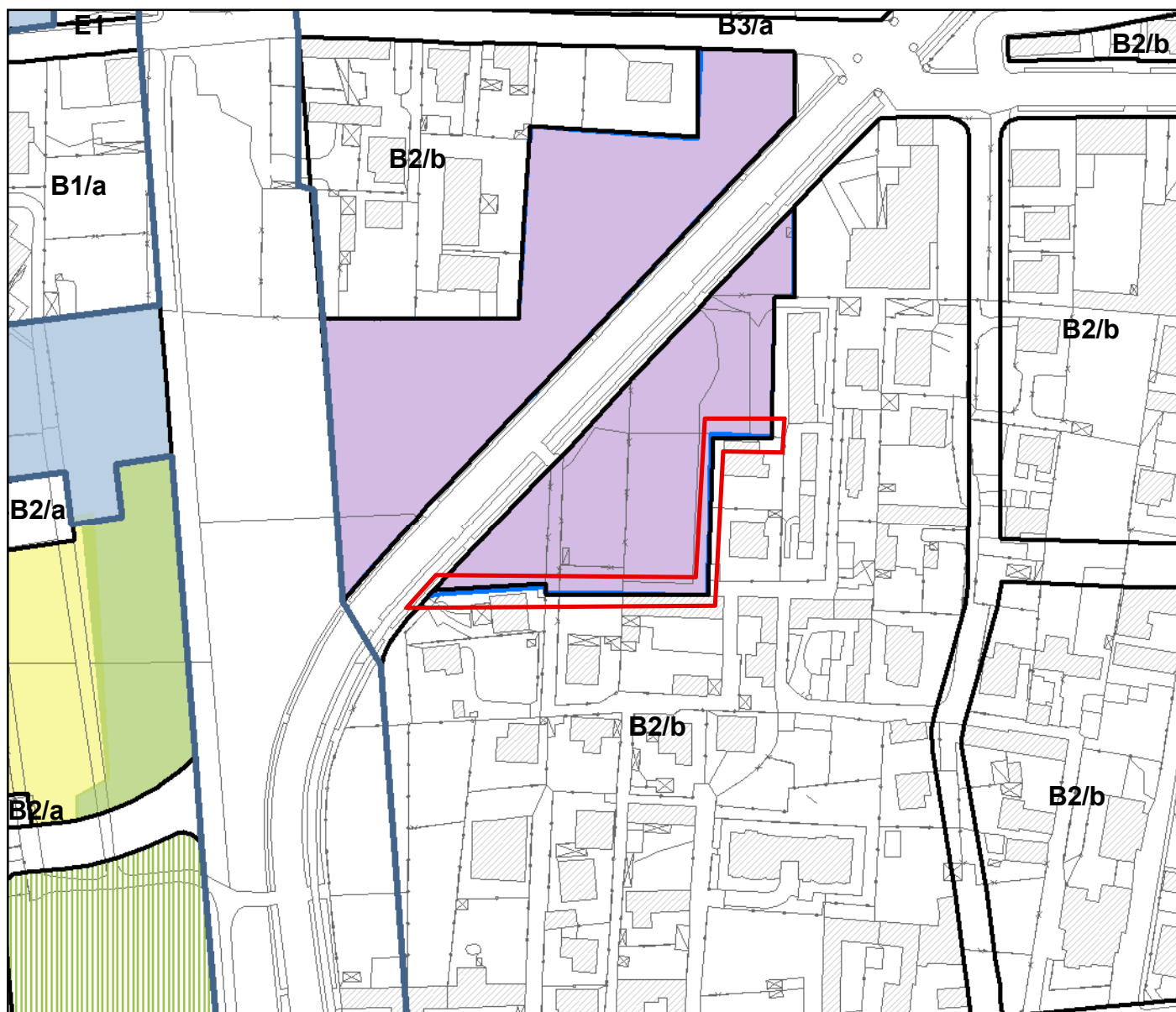
Localizzazione: **Via Fratelli Cervi, Togliatti**

Elaborato 2: **C1.2**

Quartiere: **7 - Madonna Regina**

Correzione errore:

Allineare area di rigenerazione e sottozona B2/b allo stato di fatto e al limite stradale



scala 1:2000

Legenda

errori grafici

Documento: **Piano delle Regole**

Elaborato 1: **C2.9**

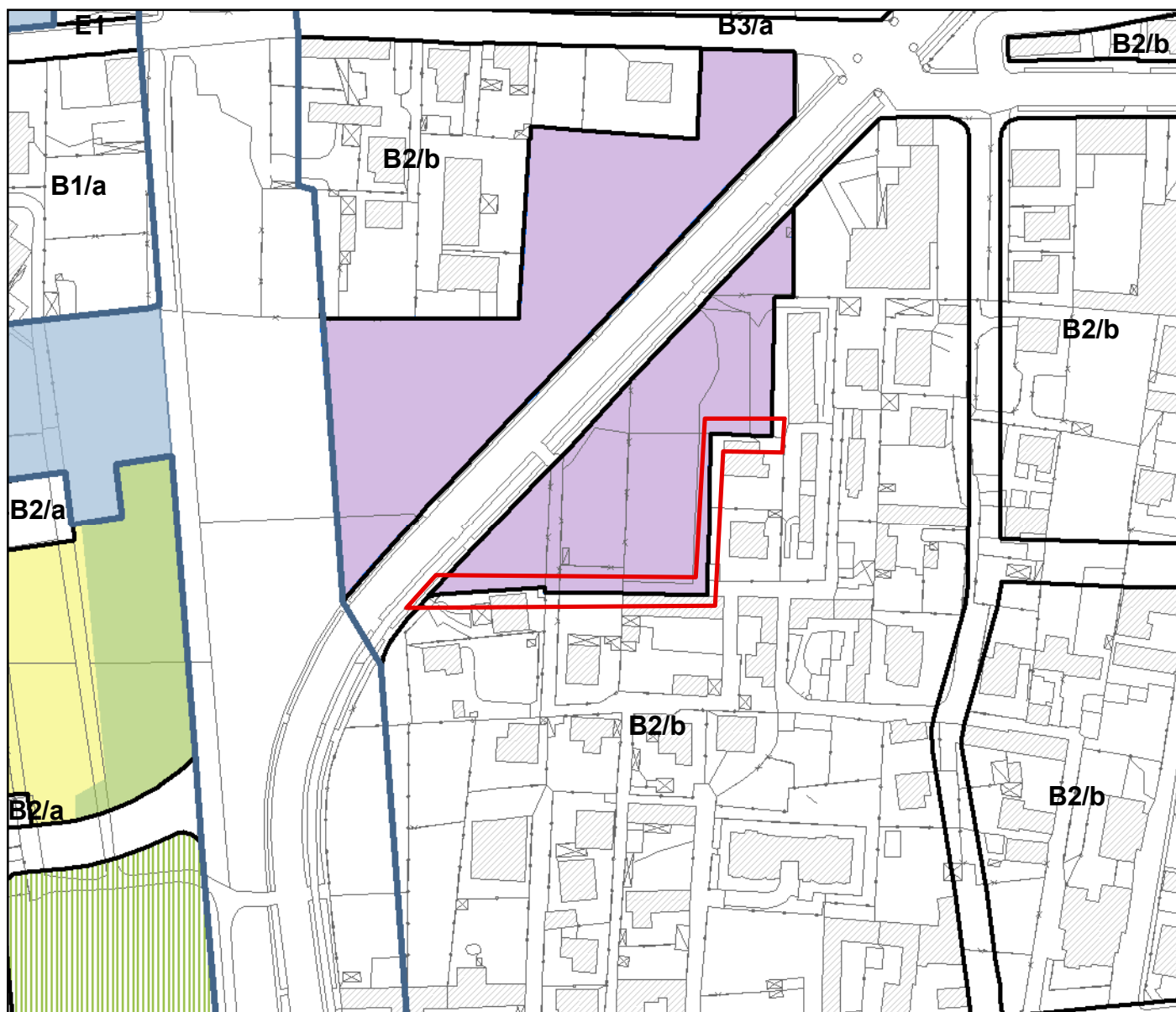
Localizzazione: **Via Togliatti**

Elaborato 2: **C1.2**

Quartiere: **2 - S. Michele**

Descrizione errore:

errato allineamento tra "area di rigenerazione e ricollocazione volumetrica", sottozona B2/d



scala 1:2000

Legenda

errori grafici

Documento: **Piano delle Regole**

Elaborato 1: **C2.9**

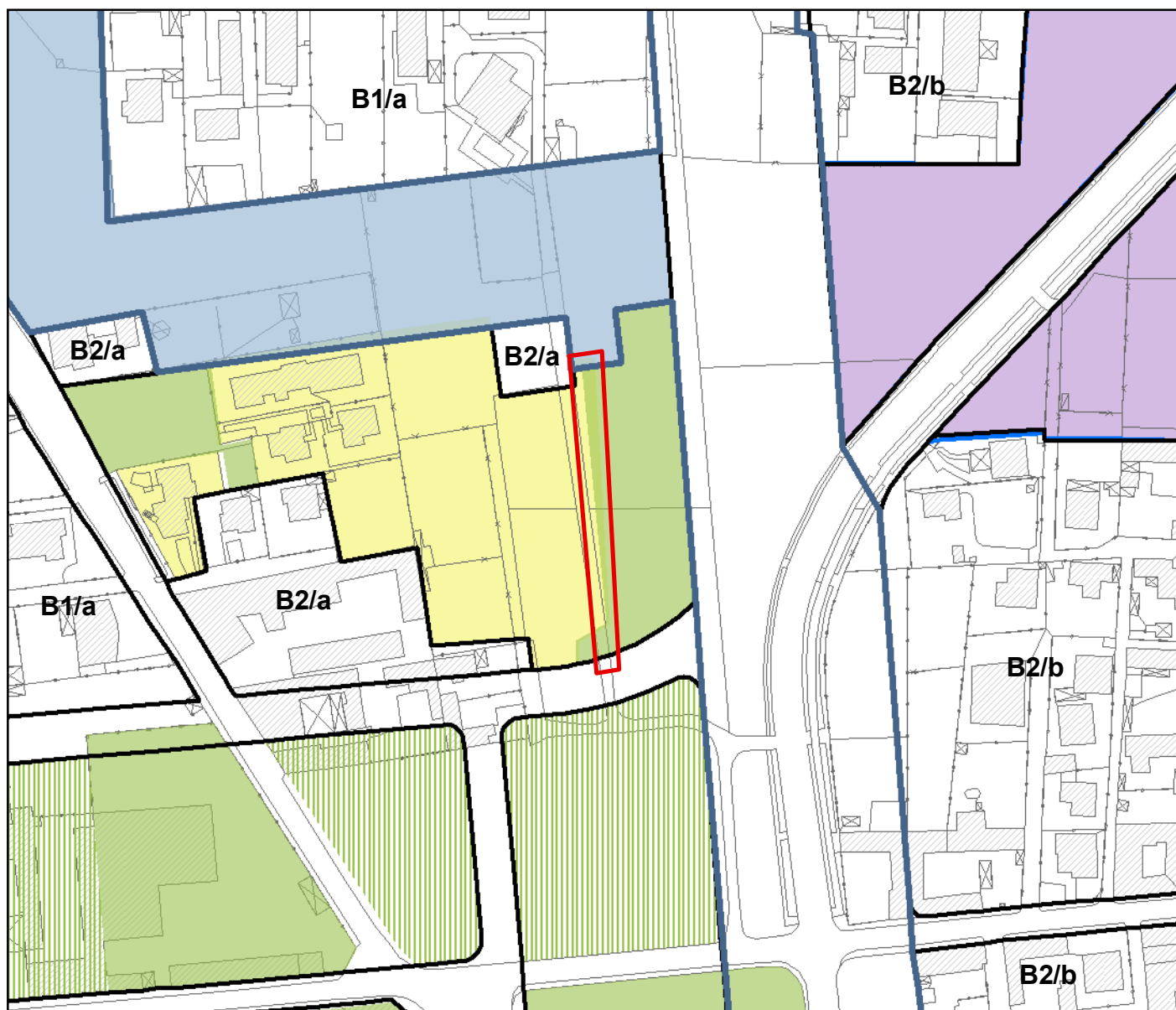
Localizzazione: **Via Togliatti**

Elaborato 2: **C1.2**

Quartiere: **2 - S. Michele**

Correzione errore:

Allineare area di rigenerazione e sottozona B2/b allo stato di fatto



scala 1:2000

Legenda

errori grafici

Documento: **Piano delle Regole**

Elaborato 1: **C2.9**

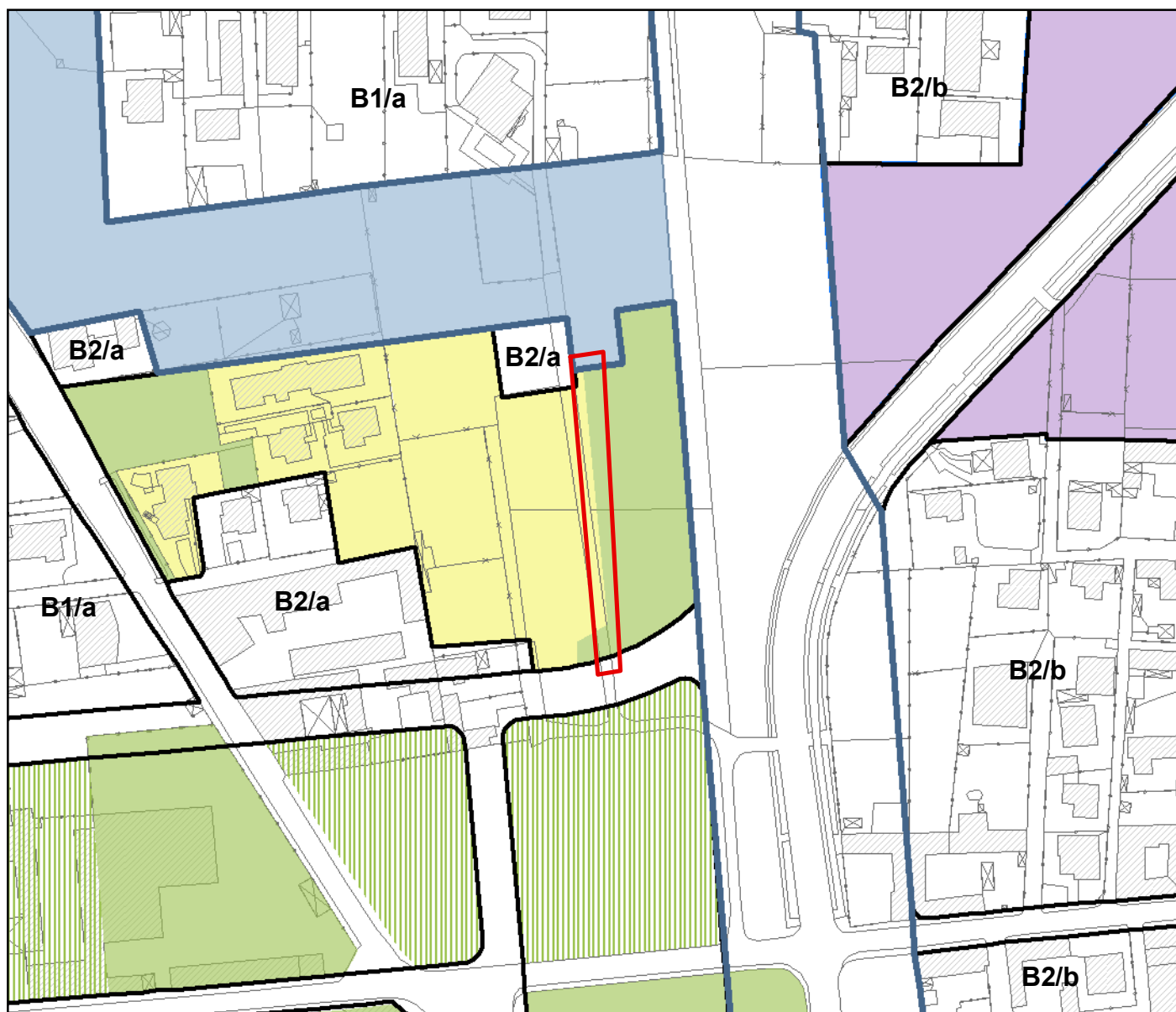
Localizzazione: **Via Togliatti**

Elaborato 2: **C1.2**

Quartiere: **7 - Madonna Regina**

Descrizione errore:

sovrapposizione tra "Piani attuativi attuati" e "area a servizi esistenti disciplinate dal Piano dei Servizi"



scala 1:2000

Legenda

errori grafici

Documento: **Piano delle Regole**

Elaborato 1: **C2.9**

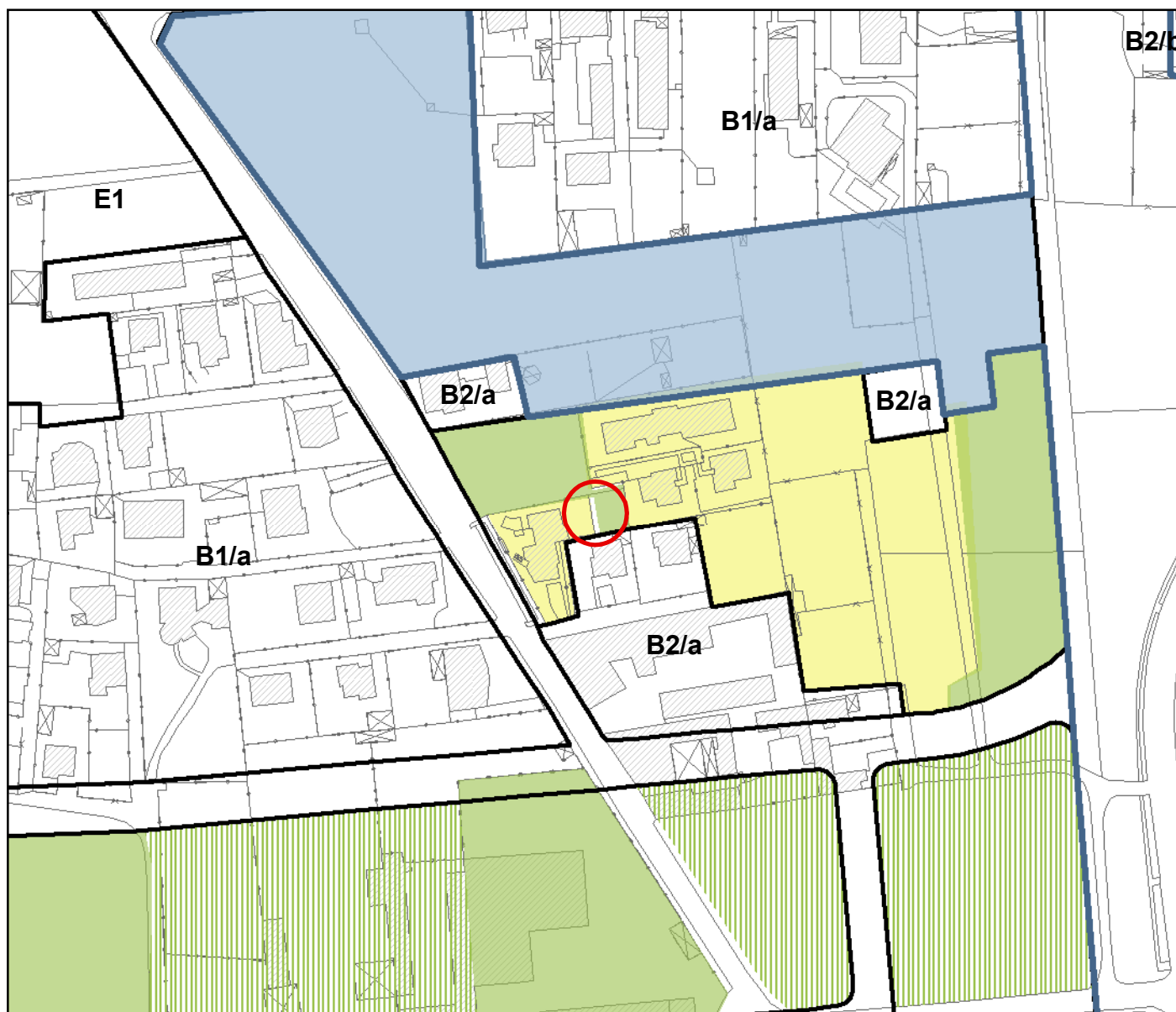
Localizzazione: **Via Togliatti**

Elaborato 2: **C1.2**

Quartiere: **7 - Madonna Regina**

Correzione errore:

Allineare il Piano attuativo attuato al limite del servizio esistente e all'ambito di trasformazione



scala 1:2000

Legenda

errori grafici

Documento: **Piano delle Regole**

Elaborato 1: **C2.9**

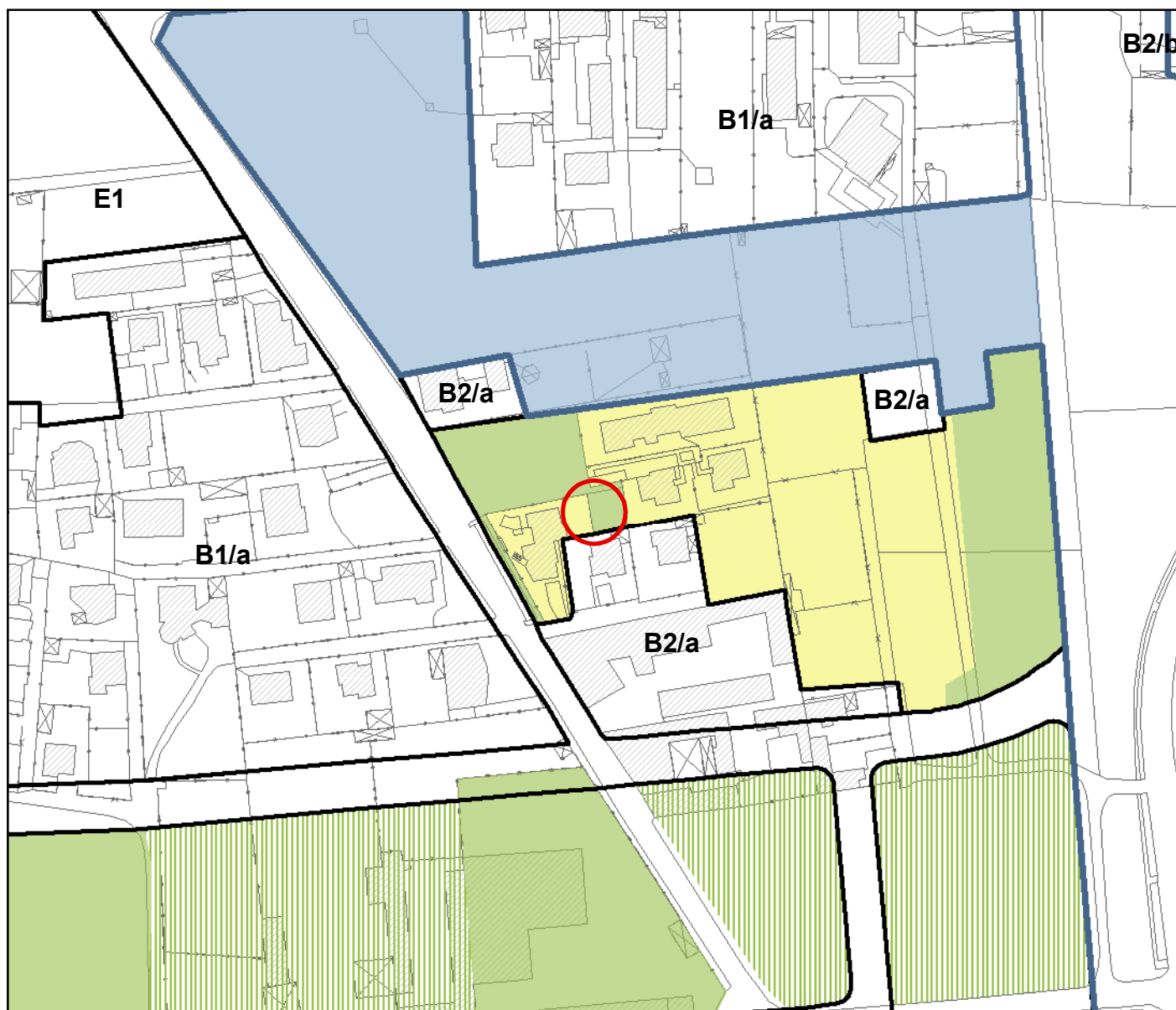
Localizzazione: **Via Corbetta**

Elaborato 2: **C1.2**

Quartiere: **7 - Madonna Regina**

Descrizione errore:

area non azzonata tra "area a servizi esistenti disciplinate dal Piano dei Servizi" e "Piani attuativi attuati"



scala 1:2000

Legenda

errori grafici

Documento: **Piano delle Regole**

Elaborato 1: **C2.9**

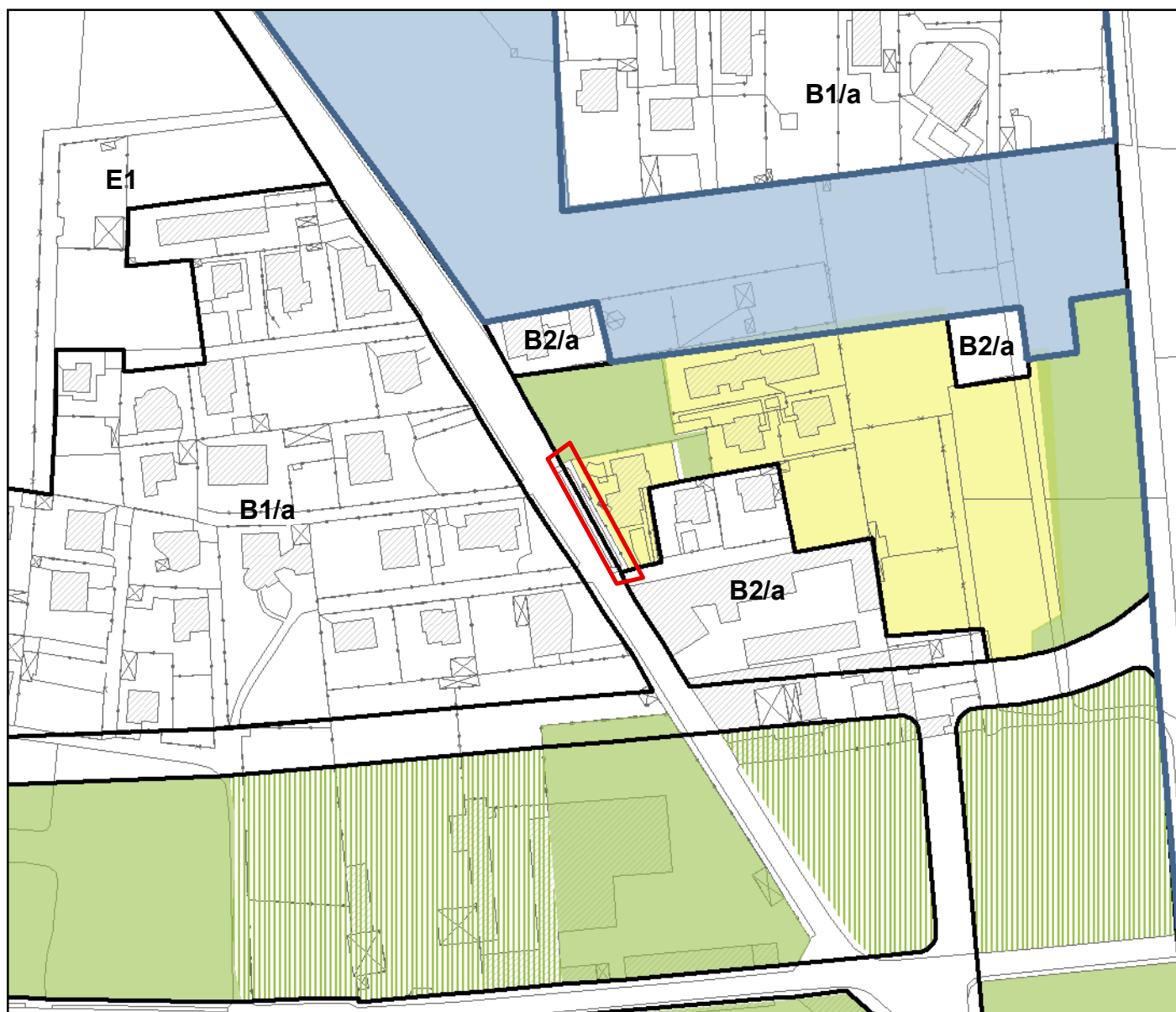
Localizzazione: **Via Corbetta**

Elaborato 2: **C1.2**

Quartiere: **7 - Madonna Regina**

Correzione errore:

Estendere servizio esistente ad area non azzonata, allineare Piani attuati, servizi esistenti e sottozone allo stato di fatto



scala 1:2000

Legenda

errori grafici

Documento: **Piano delle Regole**

Elaborato 1: **C2.9**

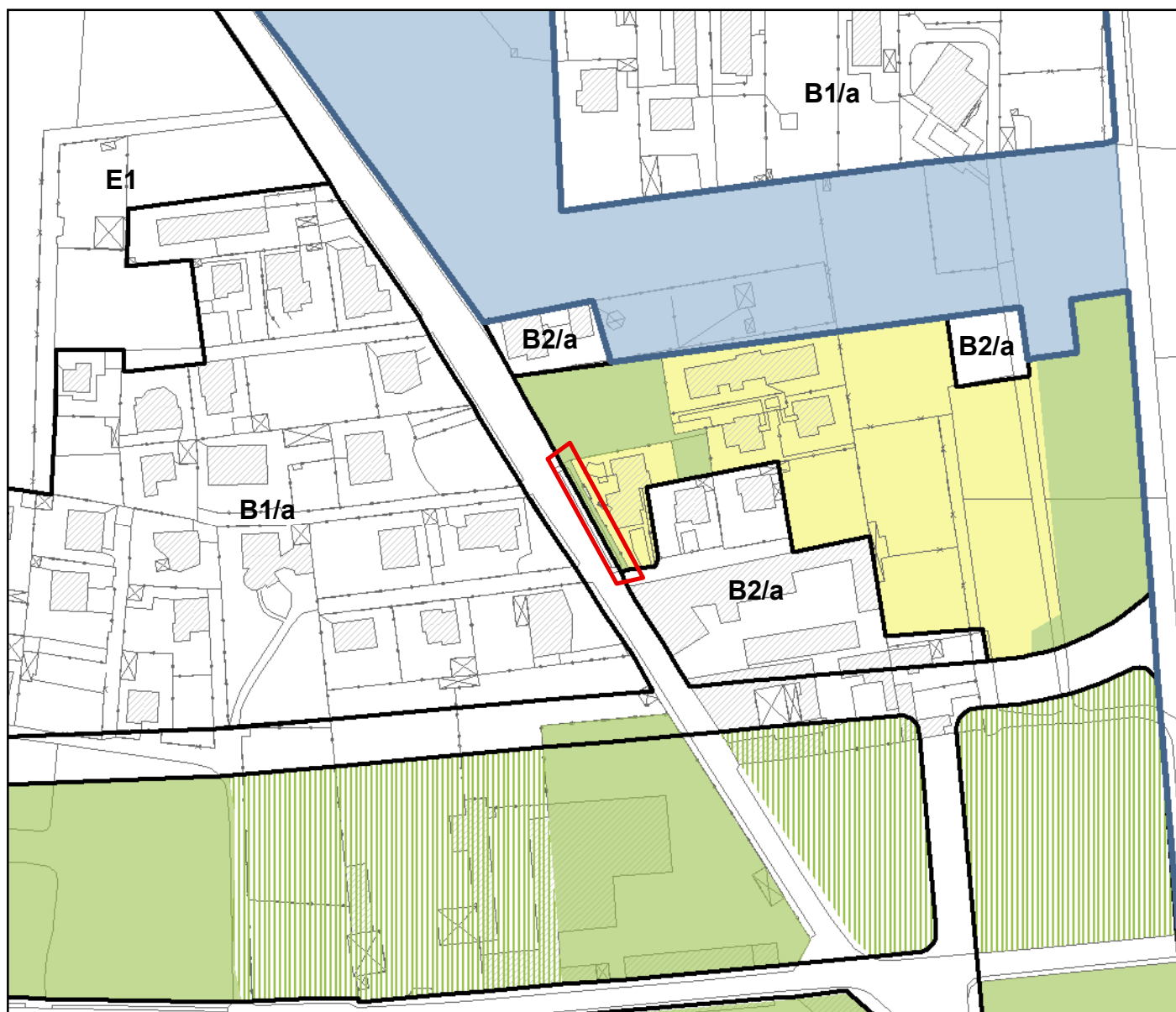
Localizzazione: **Via Corbetta**

Elaborato 2: **C1.2**

Quartiere: **7 - Madonna Regina**

Descrizione errore:

area non azzonata tra "Piani attuativi attuati" e sede stradale



scala 1:2000

Legenda

errori grafici

Documento: **Piano delle Regole**

Elaborato 1: **C2.9**

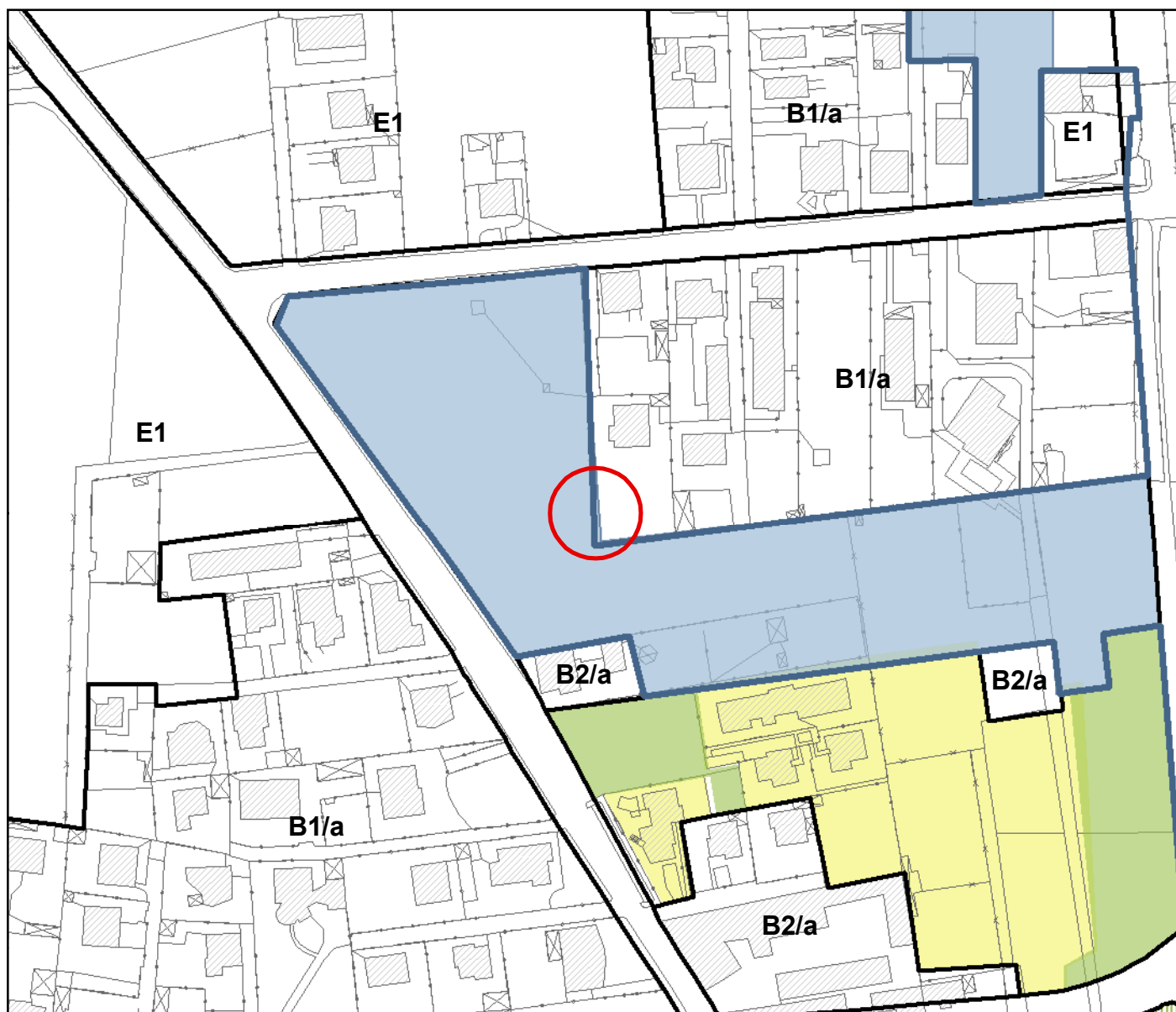
Localizzazione: **Via Corbetta**

Elaborato 2: **C1.2**

Quartiere: **7 - Madonna Regina**

Correzione errore:

Estendere servizio esistente ad area non azzonata, allineare Piani attuati, servizi esistenti e sottozone allo stato di fatto



scala 1:2000

Legenda

errori grafici

Documento: **Piano delle Regole**

Elaborato 1: **C2.9**

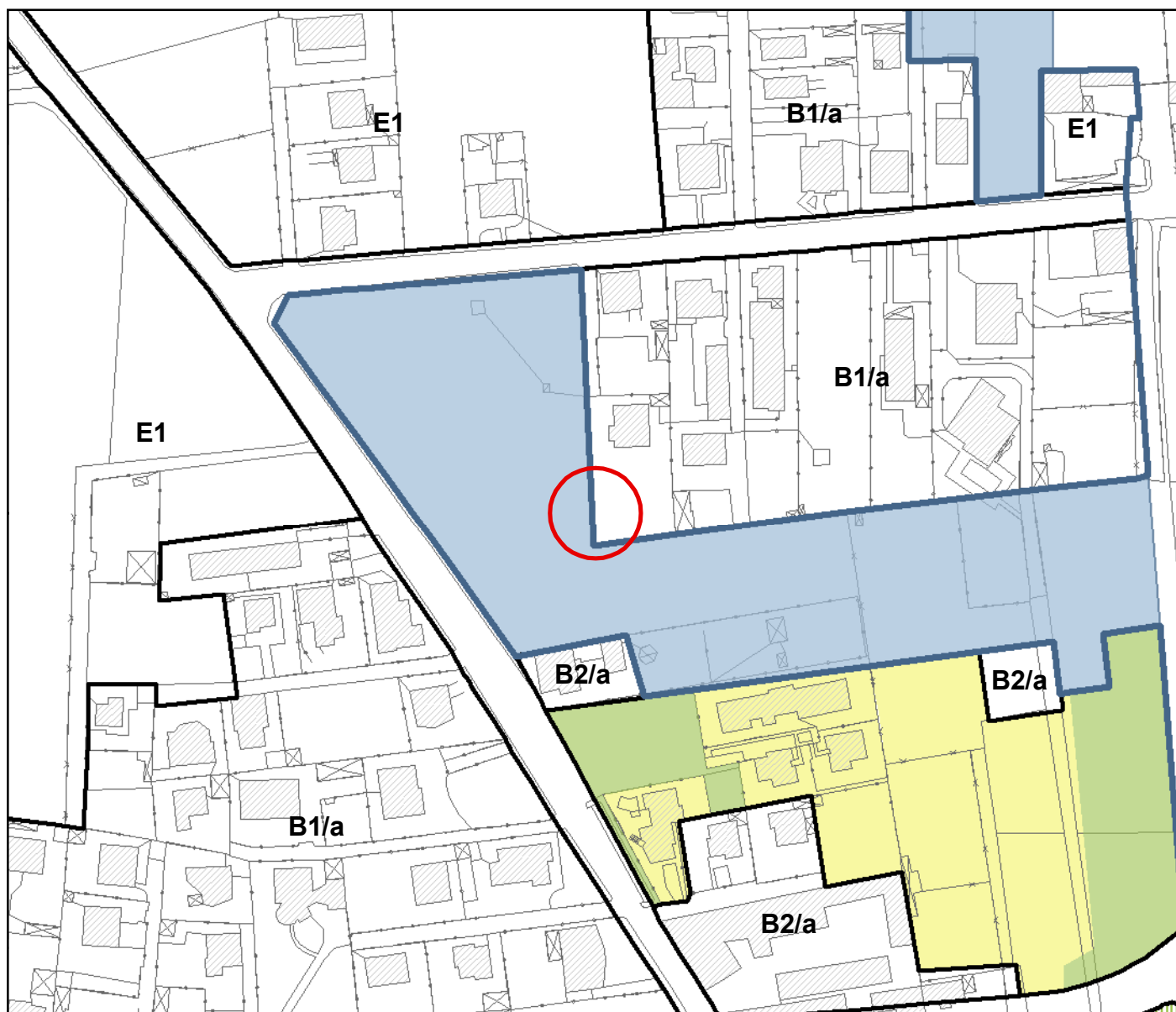
Localizzazione: **Via Fratelli Cervi**

Elaborato 2: **C1.2**

Quartiere: **7 - Madonna Regina**

Descrizione errore:

sovrapposizione tra area di trasformazione TR1g e sottozona B1/a



scala 1:2000

Legenda

errori grafici

Documento: **Piano delle Regole**

Elaborato 1: **C2.9**

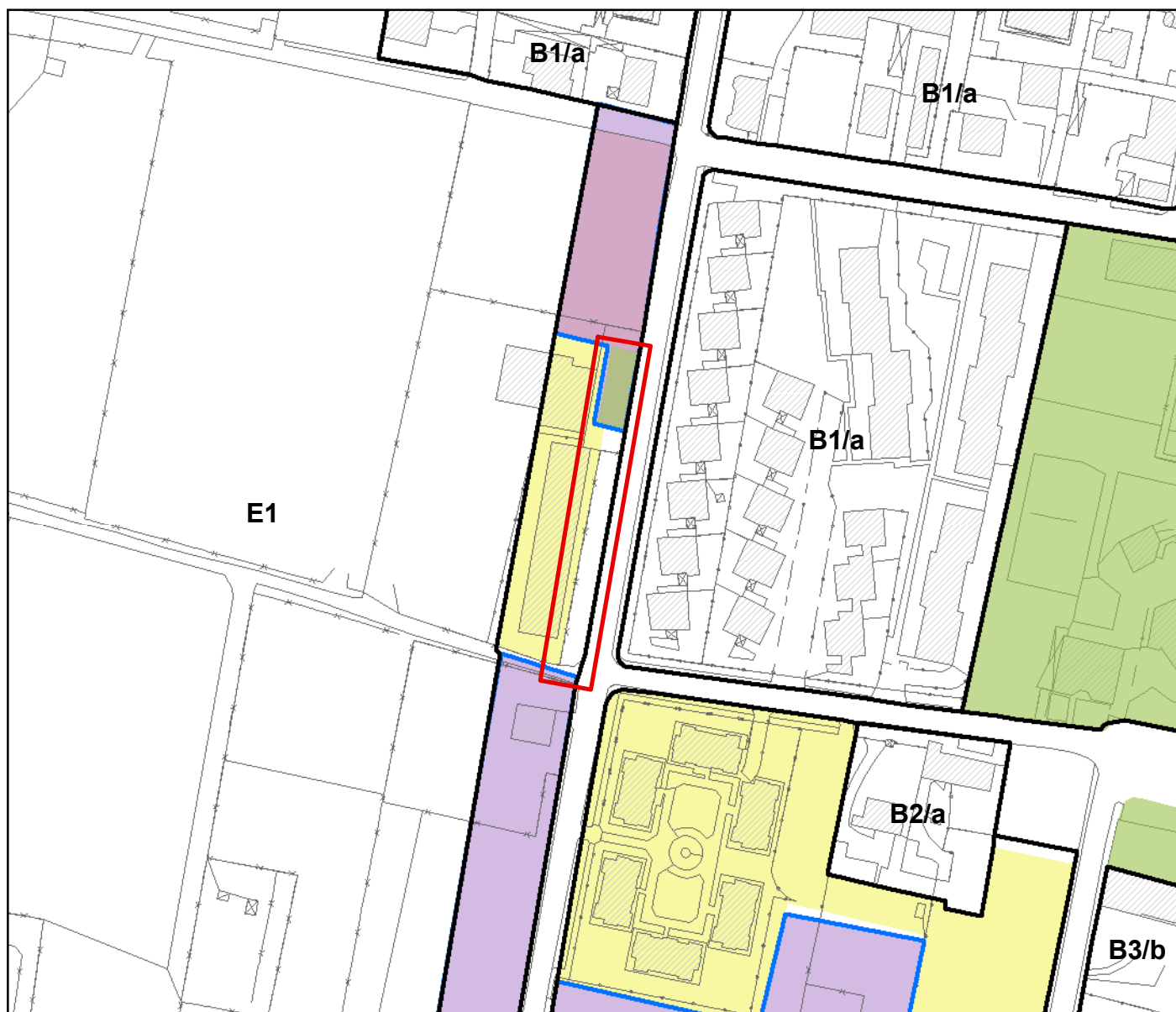
Localizzazione: **Via Fratelli Cervi**

Elaborato 2: **C1.2**

Quartiere: **7 - Madonna Regina**

Correzione errore:

Allineare ambito ed area di trasformazione allo stato di fatto



scala 1:2000

Legenda

errori grafici

Documento: **Piano delle Regole**

Elaborato 1: **C2.9**

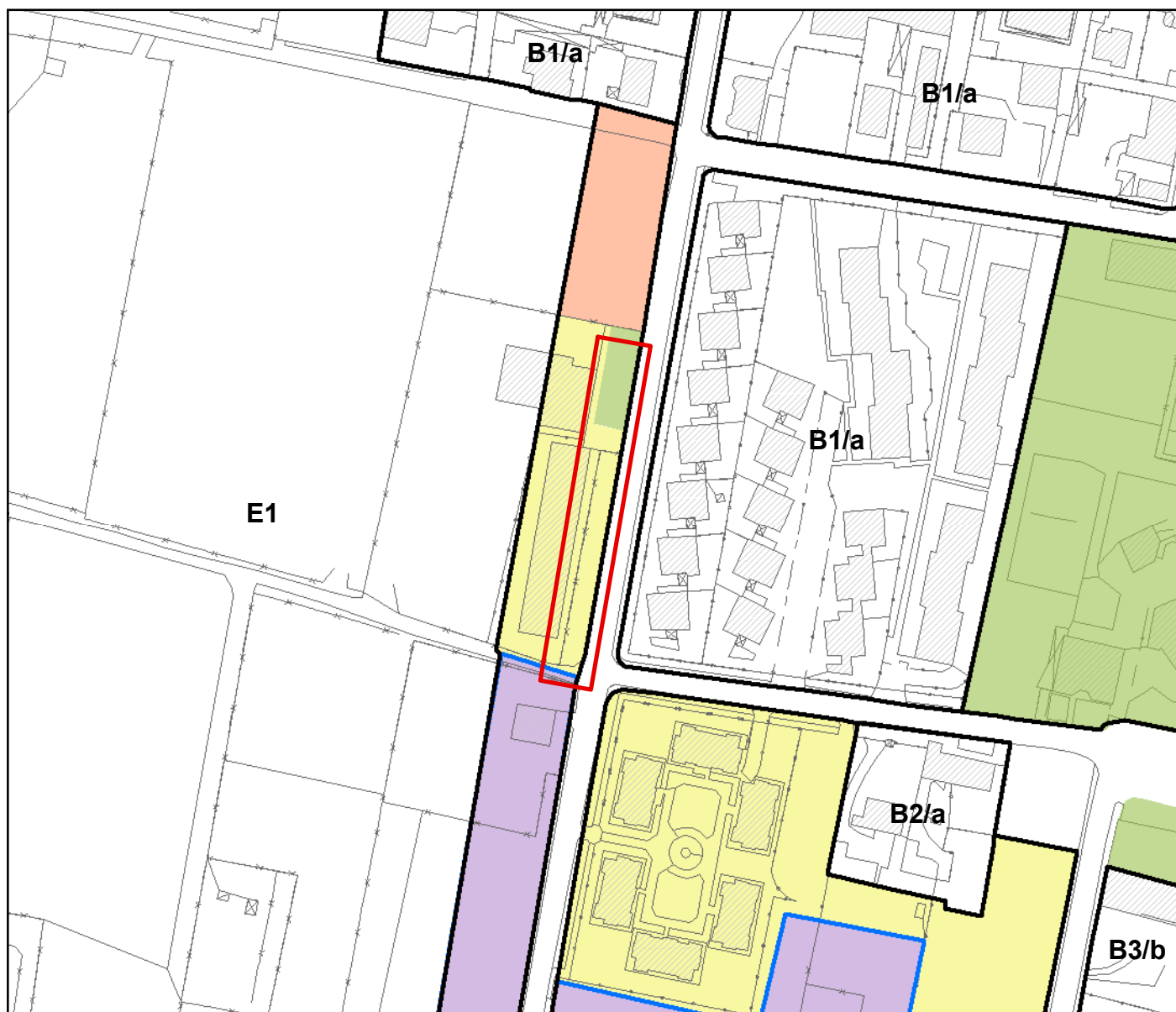
Localizzazione: **Via Bevilacqua**

Elaborato 2: **C1.2**

Quartiere: **7 - Madonna Regina**

Descrizione errore:

area non azzonata tra "Piani attuativi attuati", "area di rigenerazione e ricollocazione volumetrica" e sede stradale



scala 1:2000

Legenda

errori grafici

Documento: **Piano delle Regole**

Elaborato 1: **C2.9**

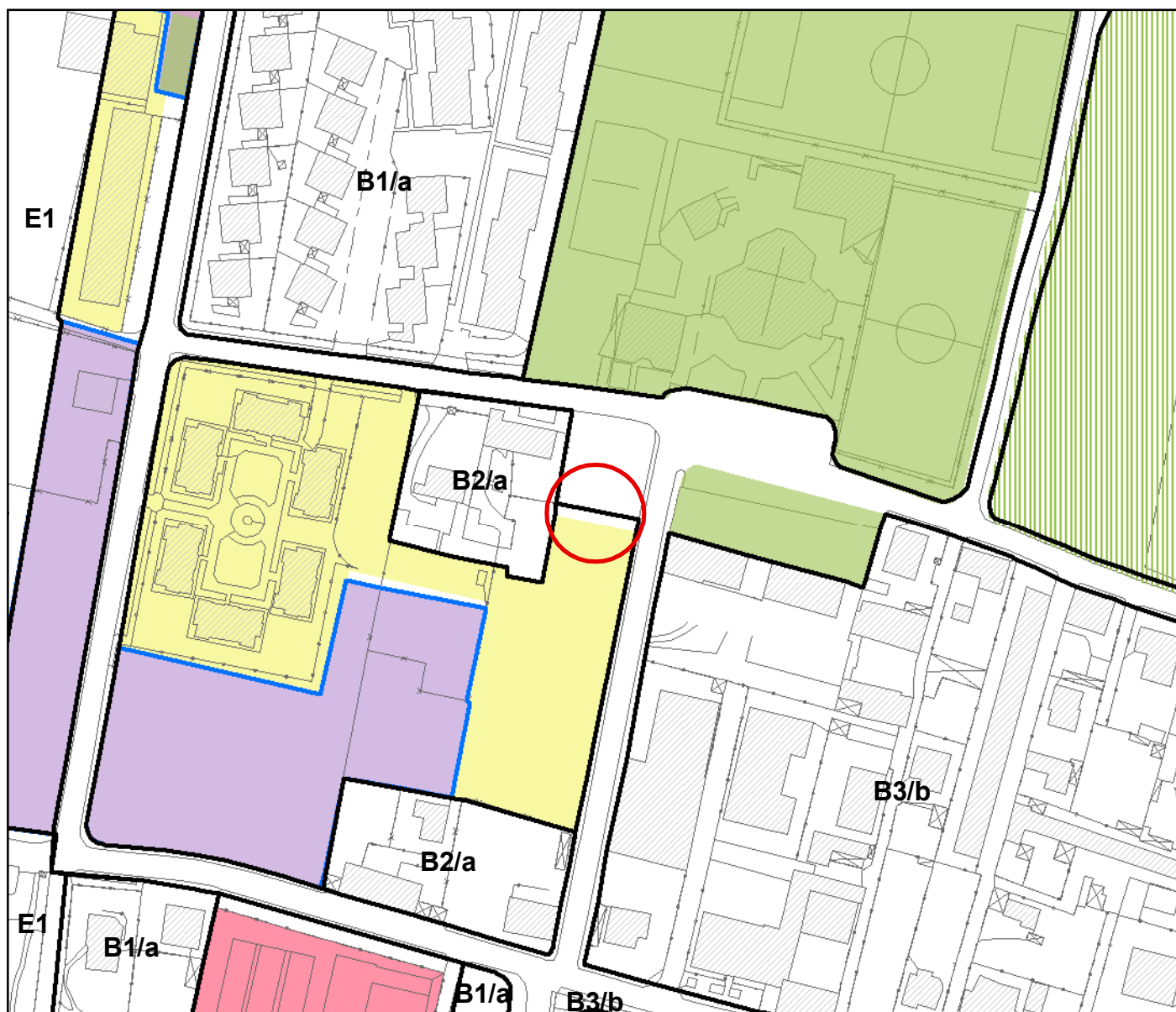
Localizzazione: **Via Bevilacqua**

Elaborato 2: **C1.2**

Quartiere: **7 - Madonna Regina**

Correzione errore:

Estendere Piano ad area non azzonata fino a limite stradale



scala 1:2000

Legenda

errori grafici

Documento: **Piano delle Regole**

Elaborato 1: **C2.9**

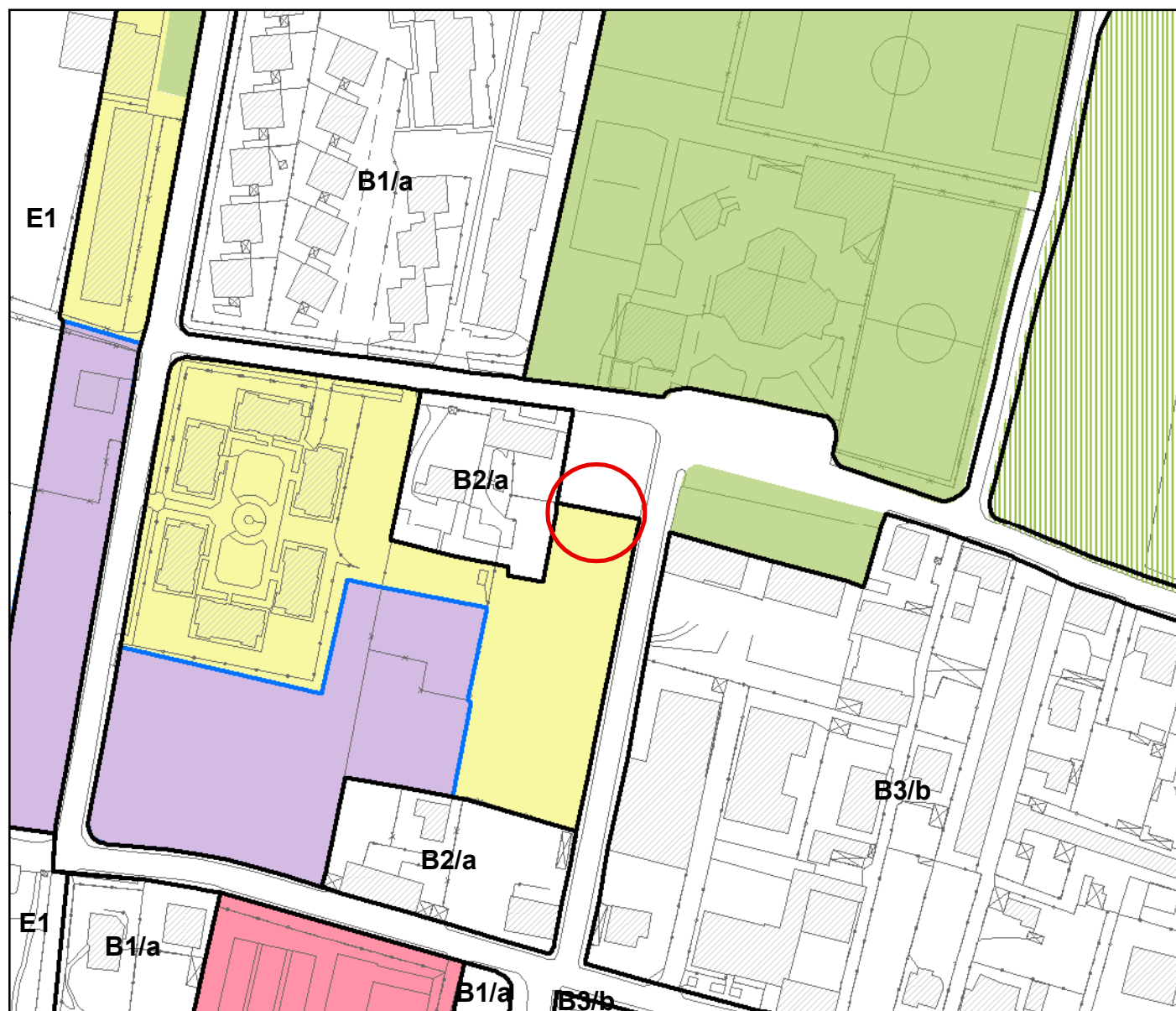
Localizzazione: **Via Favana, Merlo, P.le Brivio**

Elaborato 2: **C1.2**

Quartiere: **7 - Madonna Regina**

Descrizione errore:

area non azzonata tra "Piani attuativi attuati" e sede stradale



scala 1:2000

Legenda

errori grafici

Documento: **Piano delle Regole**

Elaborato 1: **C2.9**

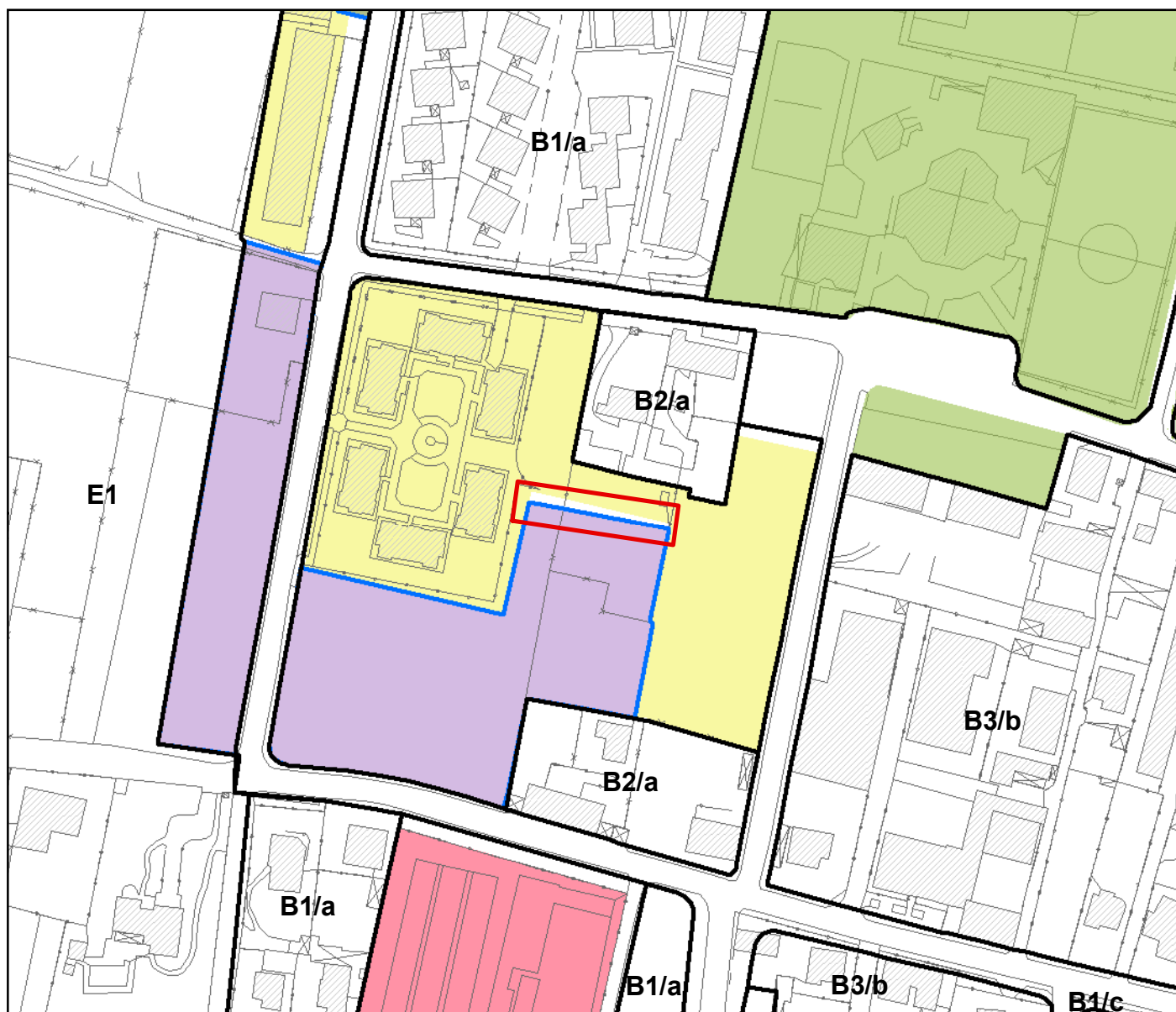
Localizzazione: **Via Favara, Merlo, P.le Brivio**

Elaborato 2: **C1.2**

Quartiere: **7 - Madonna Regina**

Correzione errore:

Estendere Piano attuativo ad area non azionata



scala 1:2000

Legenda

errori grafici

Documento: **Piano delle Regole**

Elaborato 1: **C2.9**

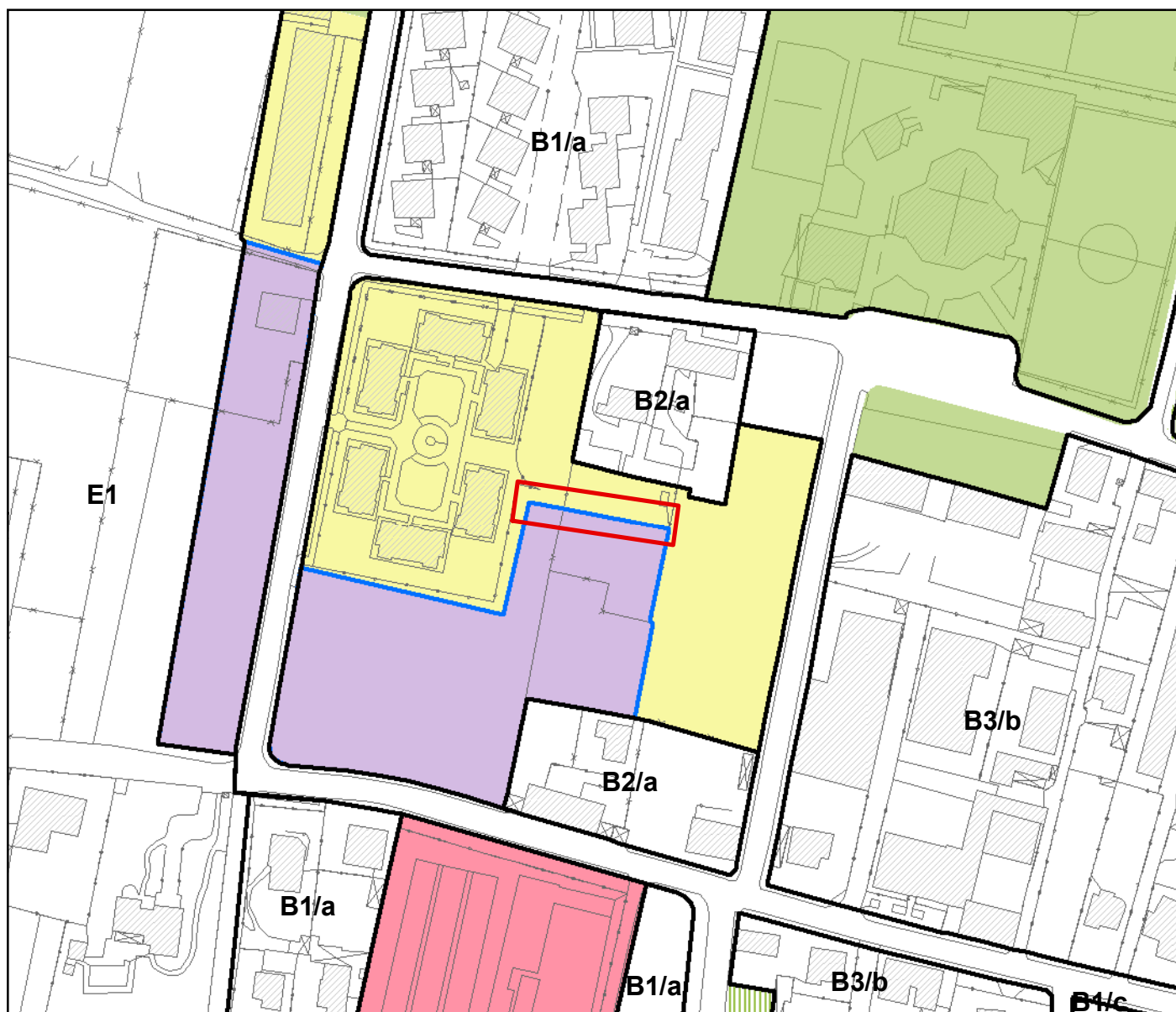
Localizzazione: **Via Favara interno**

Elaborato 2: **C1.2**

Quartiere: **7 - Madonna Regina**

Descrizione errore:

errato allineamento tra "Piani attuativi attuati" e "area di rigenerazione e ricollocazione volumetrica"



scala 1:2000

Legenda

errori grafici

Documento: **Piano delle Regole**

Elaborato 1: **C2.9**

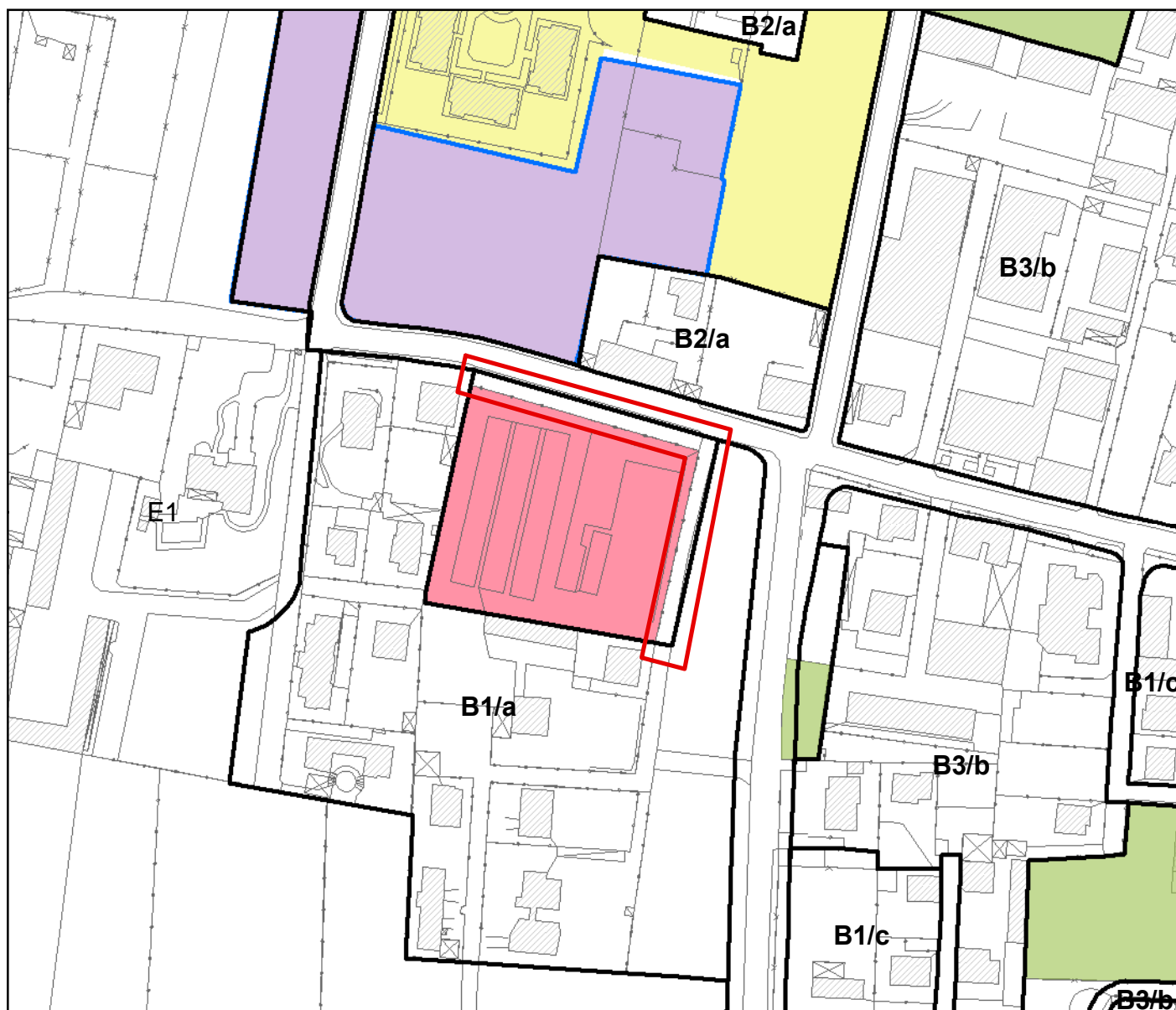
Localizzazione: **Via Favara interno**

Elaborato 2: **C1.2**

Quartiere: **7 - Madonna Regina**

Correzione errore:

Estendere Piano attuativo ad area non azzonata



scala 1:2000

Legenda

errori grafici

Documento: **Piano delle Regole**

Elaborato 1: **C2.9**

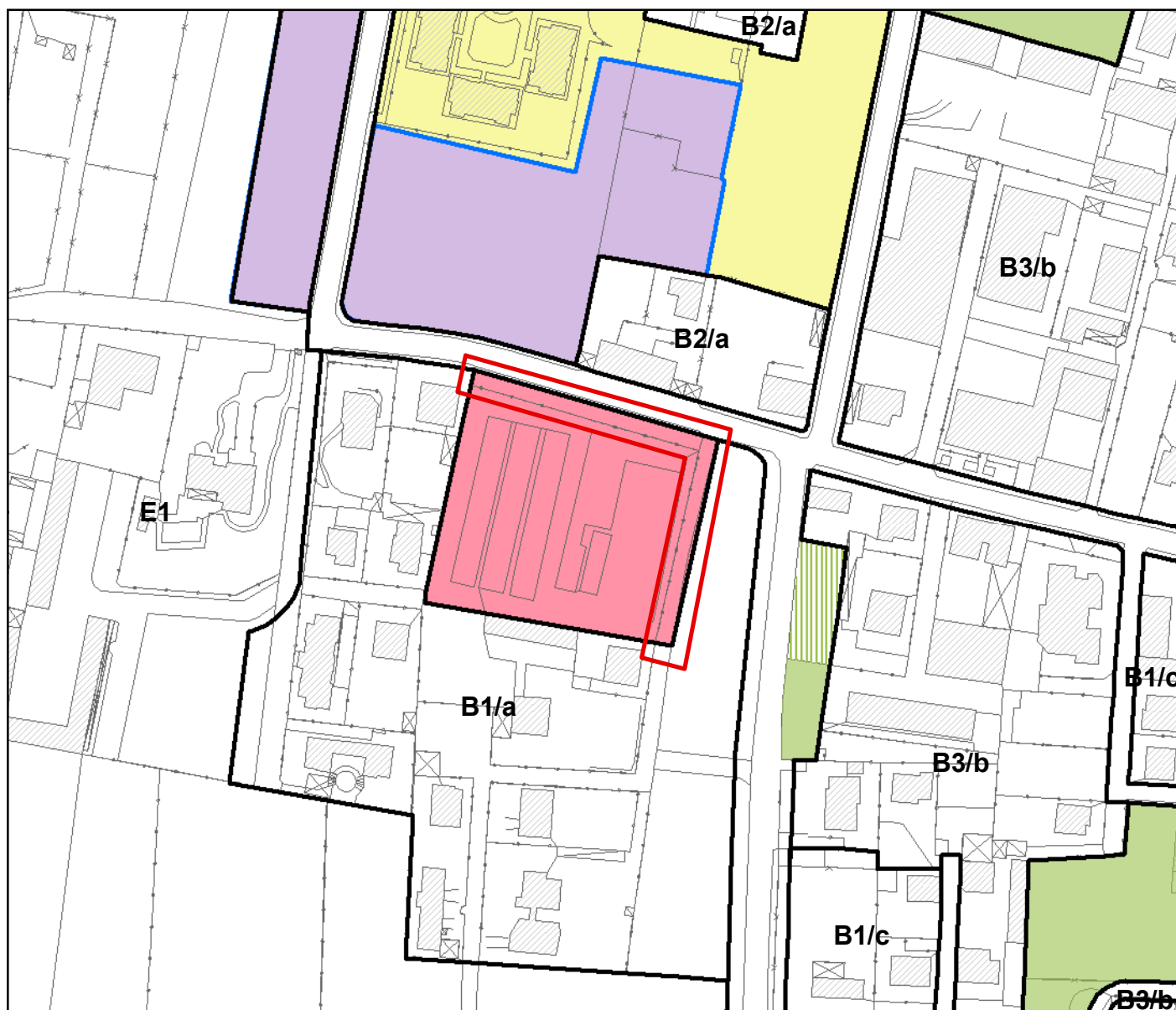
Localizzazione: **Via Bondignora, Raimondi**

Elaborato 2: **C1.2**

Quartiere: **7 - Madonna Regina**

Descrizione errore:

area non azzonata tra "Piani attuativi approvati", sottozona B1/a e sede stradale



scala 1:2000

Legenda

errori grafici

Documento: **Piano delle Regole**

Elaborato 1: **C2.9**

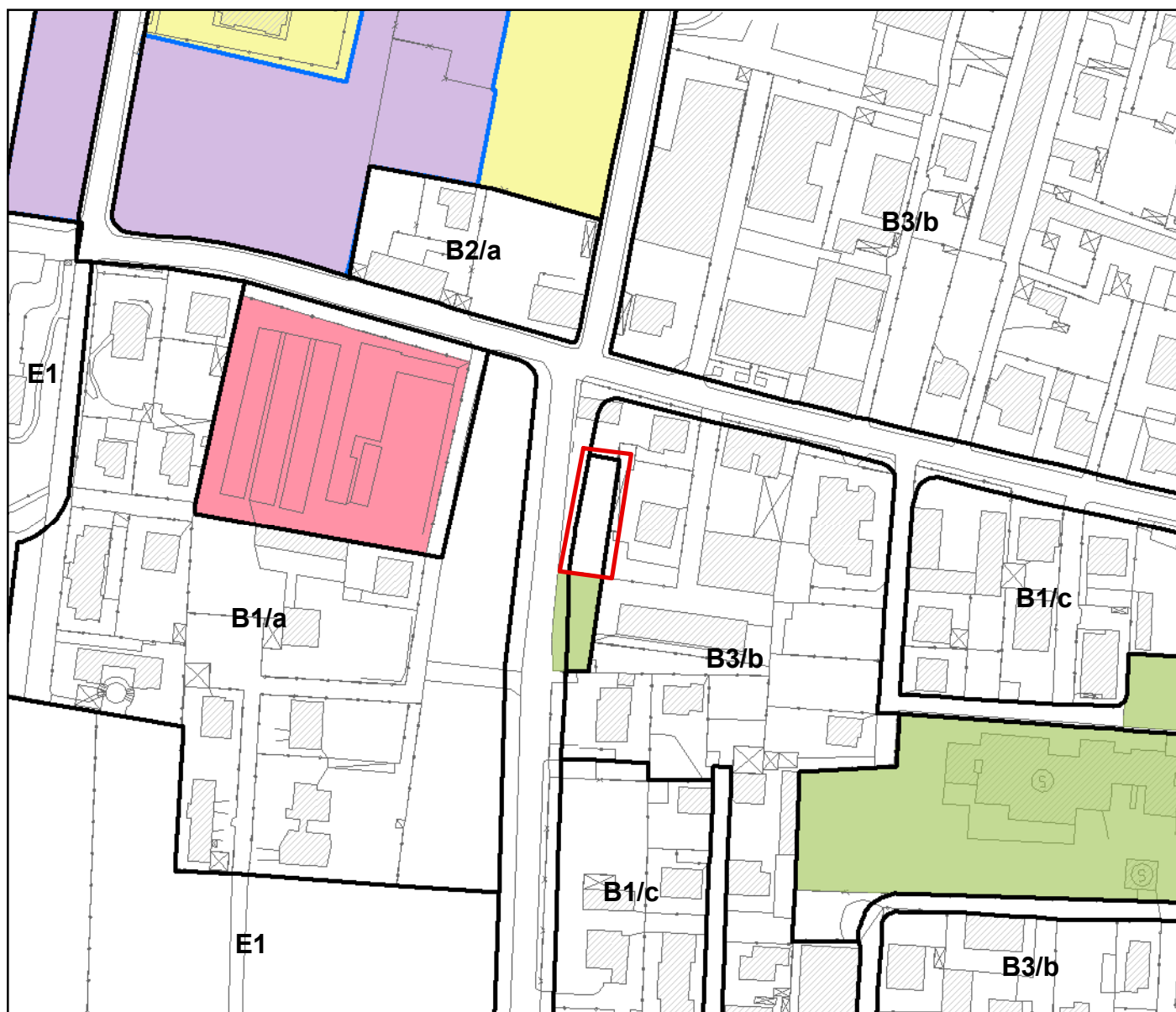
Localizzazione: **Via Bondignora, Raimondi**

Elaborato 2: **C1.2**

Quartiere: **7 - Madonna Regina**

Correzione errore:

Estendere Piano fino al limite stradale e della sottozona B1/a



scala 1:2000

Legenda

errori grafici

Documento: **Piano delle Regole**

Elaborato 1: **C2.9**

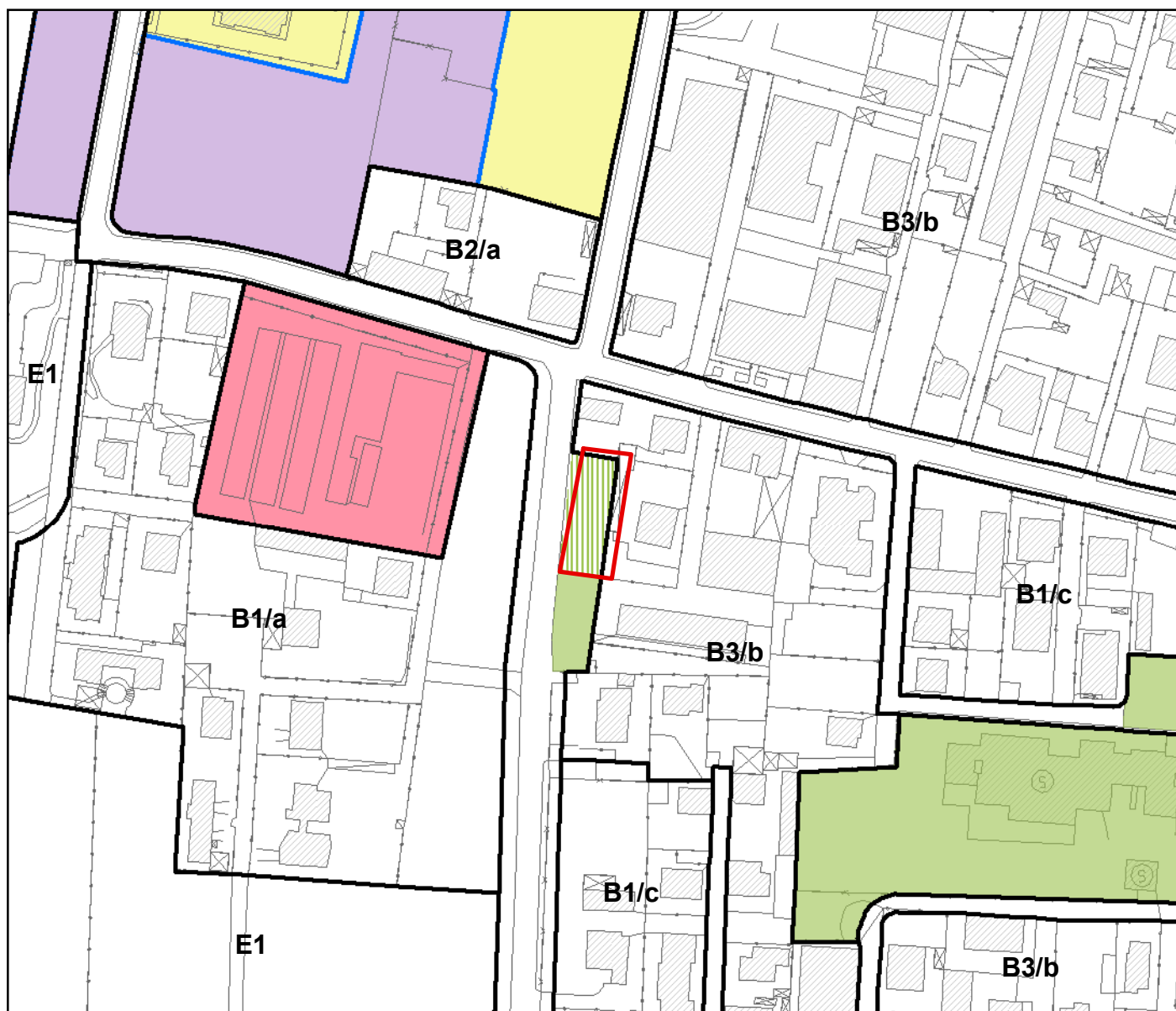
Localizzazione: **Via Guanella**

Elaborato 2: **C1.2**

Quartiere: **7 - Madonna Regina**

Descrizione errore:

area non azzonata tra sottozona B3/b e sede stradale



scala 1:2000

Legenda

errori grafici

Documento: **Piano delle Regole**

Elaborato 1: **C2.9**

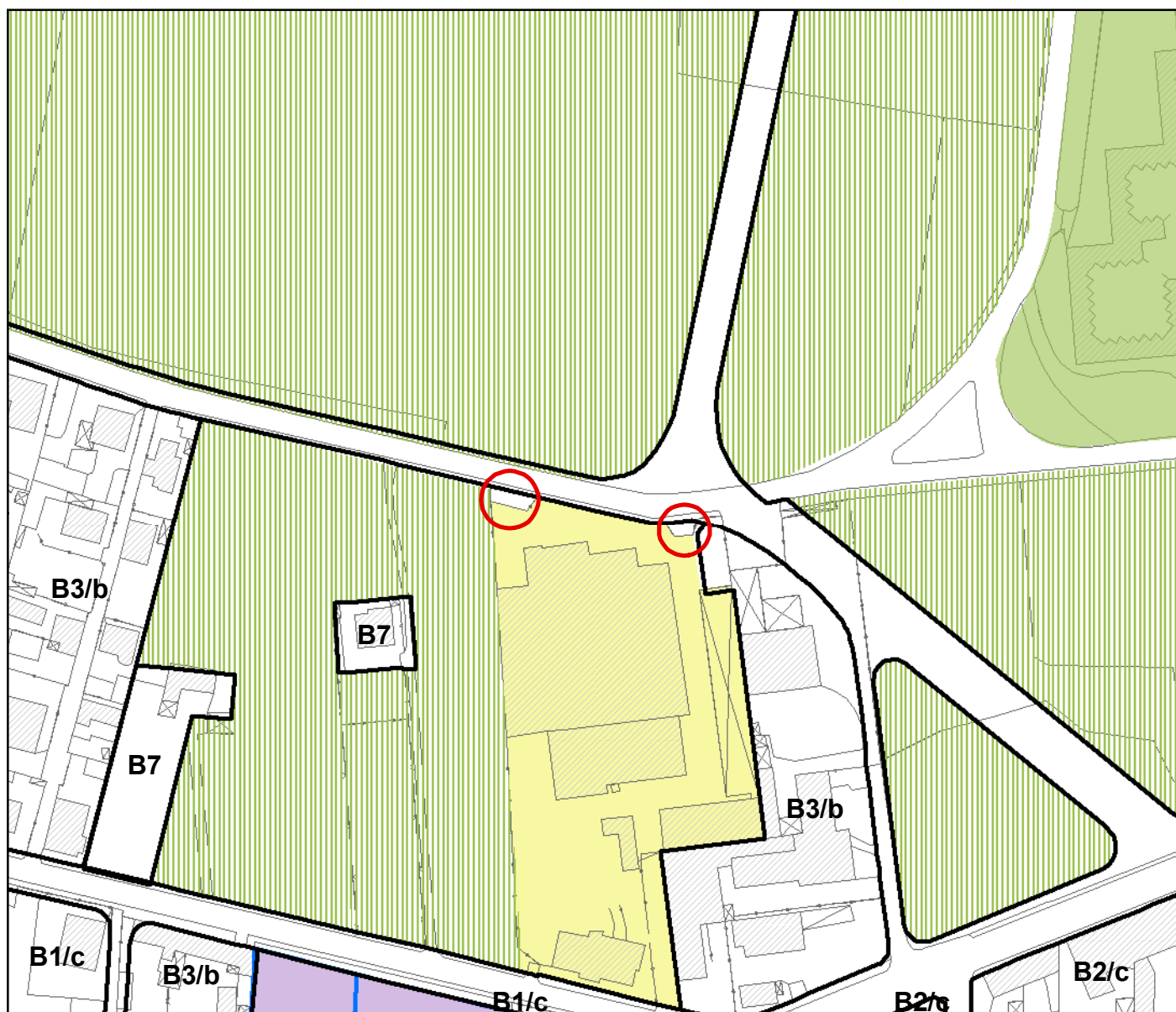
Localizzazione: **Via Guanella**

Elaborato 2: **C1.2**

Quartiere: **7 - Madonna Regina**

Correzione errore:

Area di proprietà comunale inserire destinazione a servizi



scala 1:2000

Legenda

errori grafici

Documento: **Piano delle Regole**

Elaborato 1: **C2.9**

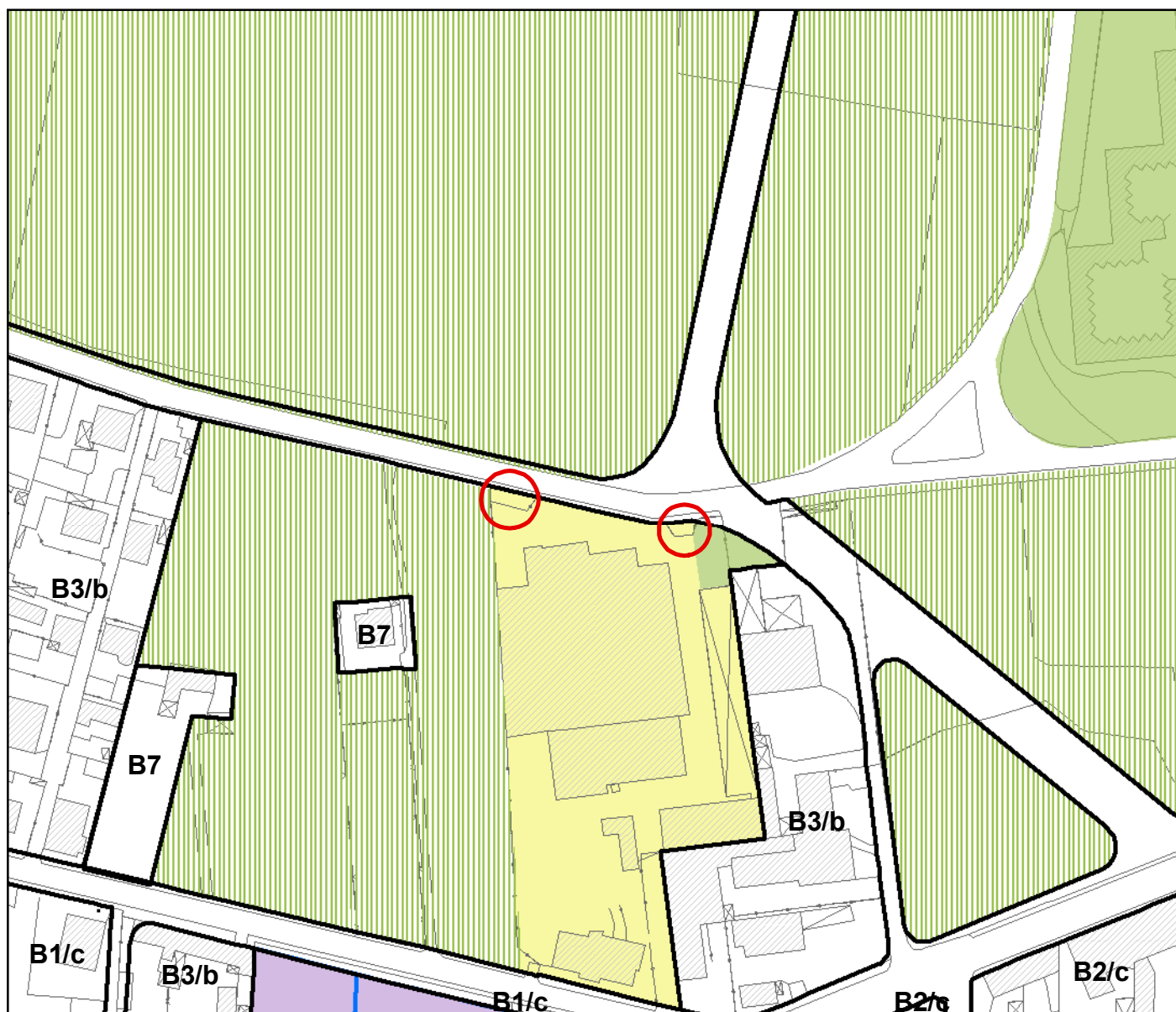
Localizzazione: **Via Favara**

Elaborato 2: **C1.2**

Quartiere: **7 - Madonna Regina**

Descrizione errore:

area non azionata tra "Piani attuativi approvati", "area a servizi previsti disciplinata dal Piano dei Servizi" e sede stradale



scala 1:2000

Legenda

errori grafici

Documento: **Piano delle Regole**

Elaborato 1: **C2.9**

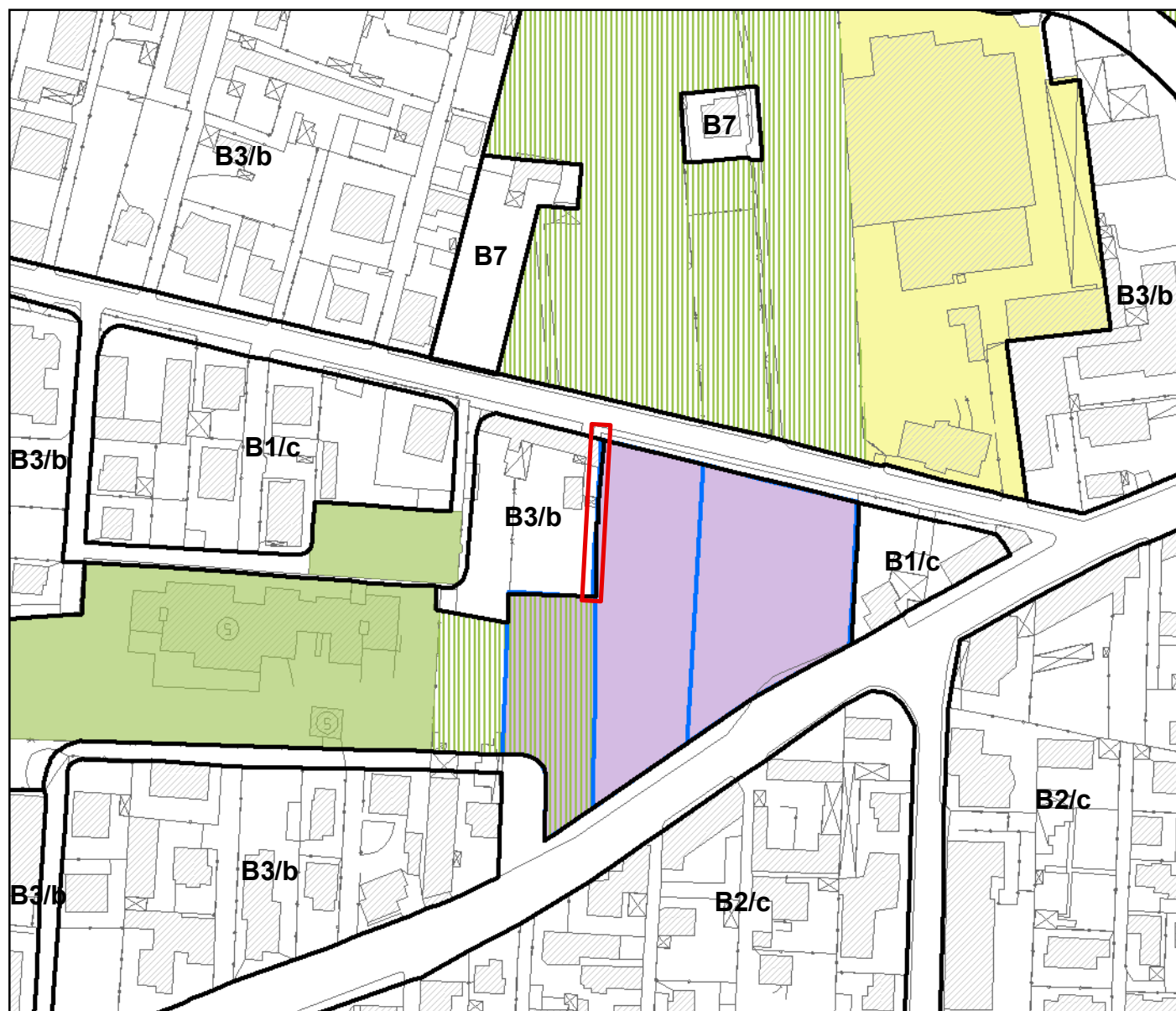
Localizzazione: **Via Favana**

Elaborato 2: **C1.2**

Quartiere: **7 - Madonna Regina**

Correzione errore:

Estendere Piano attuativo ad area non azzonata



scala 1:2000

Legenda

errori grafici

Documento: **Piano delle Regole**

Elaborato 1: **C2.9**

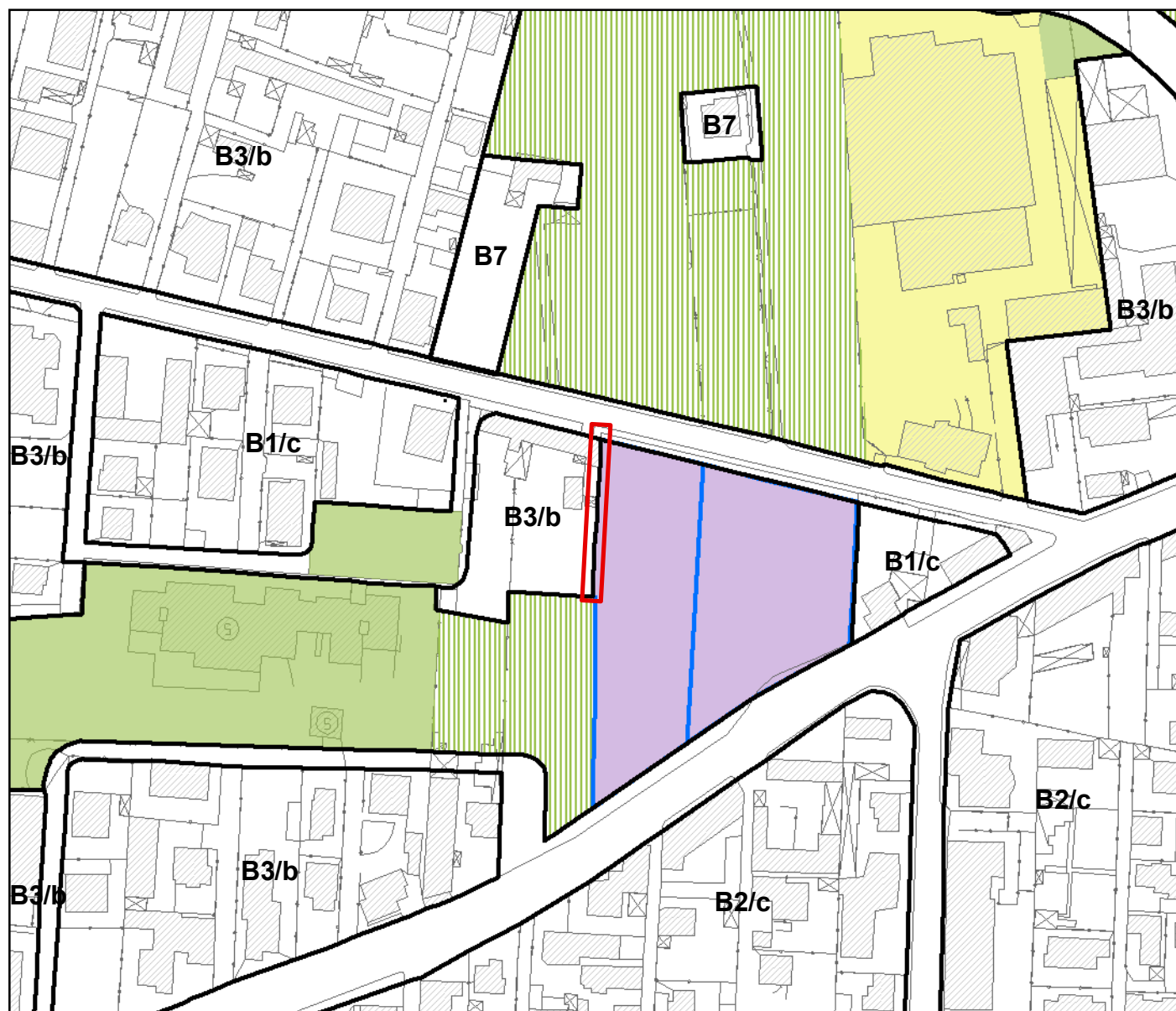
Localizzazione: **Via Bonsignora**

Elaborato 2: **C1.2**

Quartiere: **7 - Madonna Regina**

Descrizione errore:

errato allineamento tra "area di rigenerazione e ricollocazione volumetrica" e sottozona B3/b



scala 1:2000

Legenda

errori grafici

Documento: **Piano delle Regole**

Elaborato 1: **C2.9**

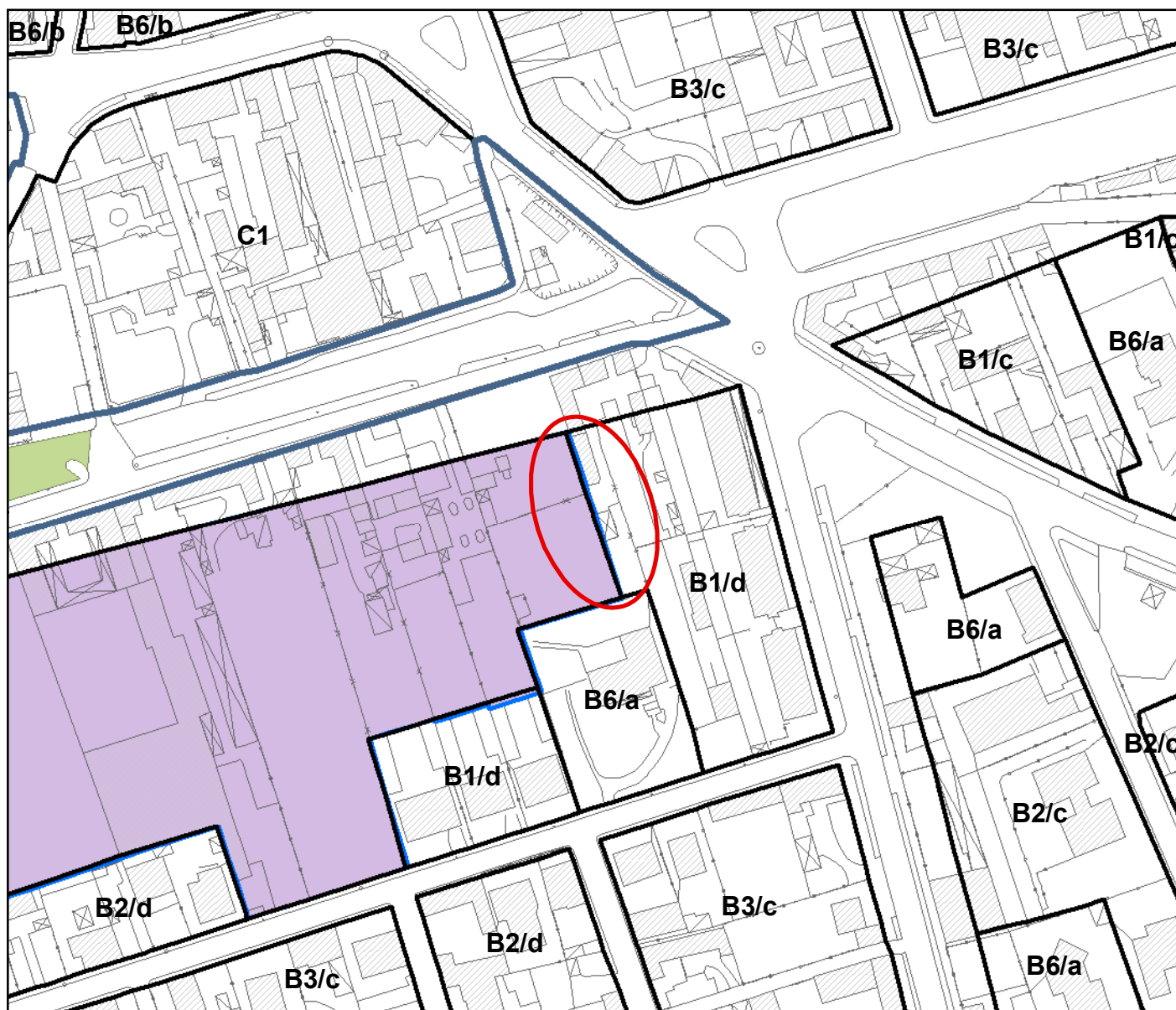
Localizzazione: **Via Bonsignora**

Elaborato 2: **C1.2**

Quartiere: **7 - Madonna Regina**

Correzione errore:

Allineare area di rigenerazione e sottozona B3/b allo stato di fatto



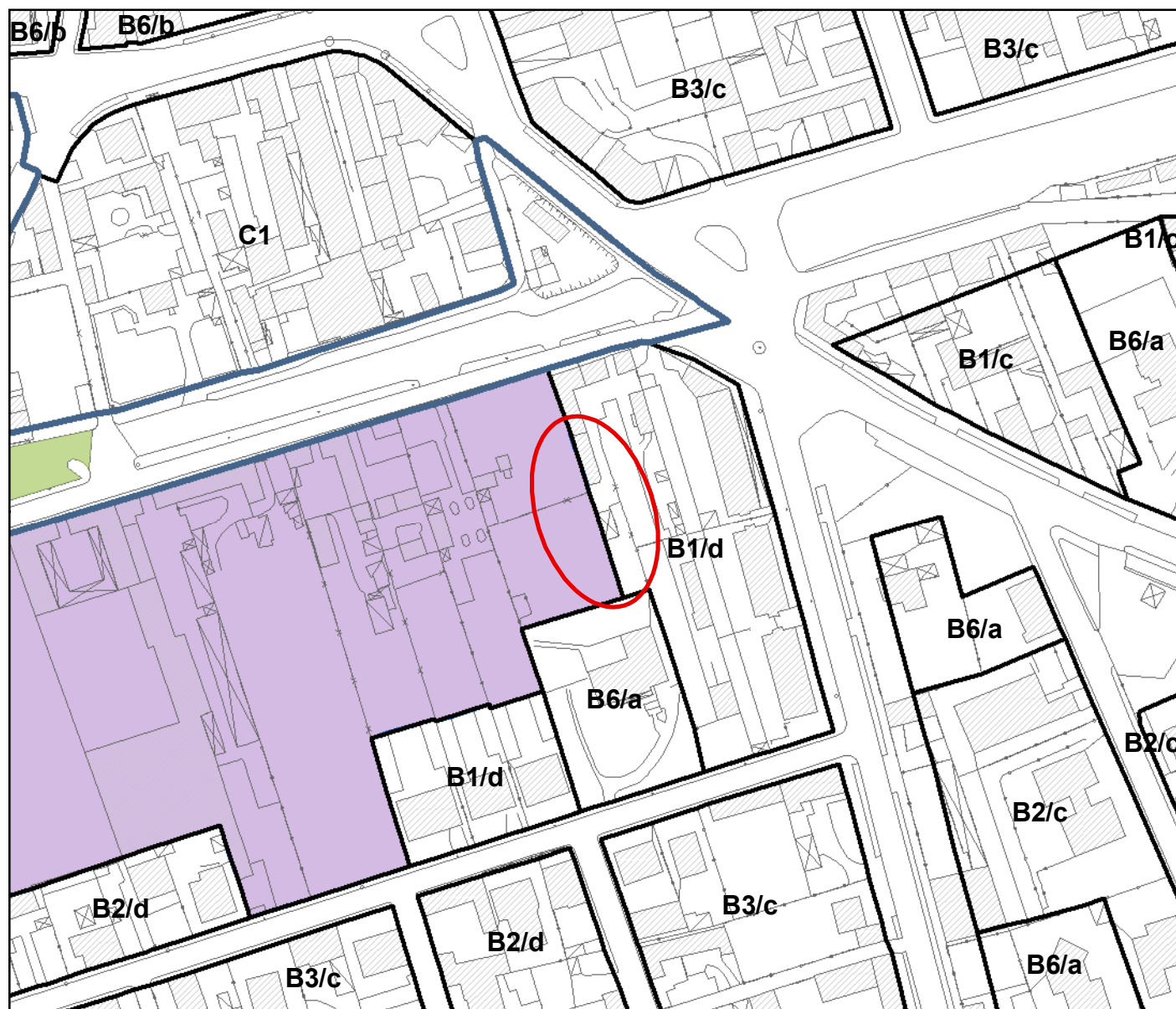
scala 1:2000

Legenda

errori grafici

Documento:	Piano delle Regole		
Elaborato 1:	C2.10	Localizzazione:	via Muratori
Elaborato 2:	C1.2	Quartiere:	4 - S. Edoardo

Descrizione errore:
errato allineamento tra la sottozona B1/d e l'area di rigenerazione di interesse pubblico



scala 1:2000

Legenda

errori grafici

Documento: **Piano delle Regole**

Elaborato 1: **C2.10**

Localizzazione: **via Muratori**

Elaborato 2: **C1.2**

Quartiere: **4 - S. Edoardo**

Correzione errore:

Allineare area di rigenerazione e sottozona B1/d allo stato di fatto



scala 1:2000

Legenda

errori grafici

Documento: **Piano delle Regole**

Elaborato 1: **C2.10**

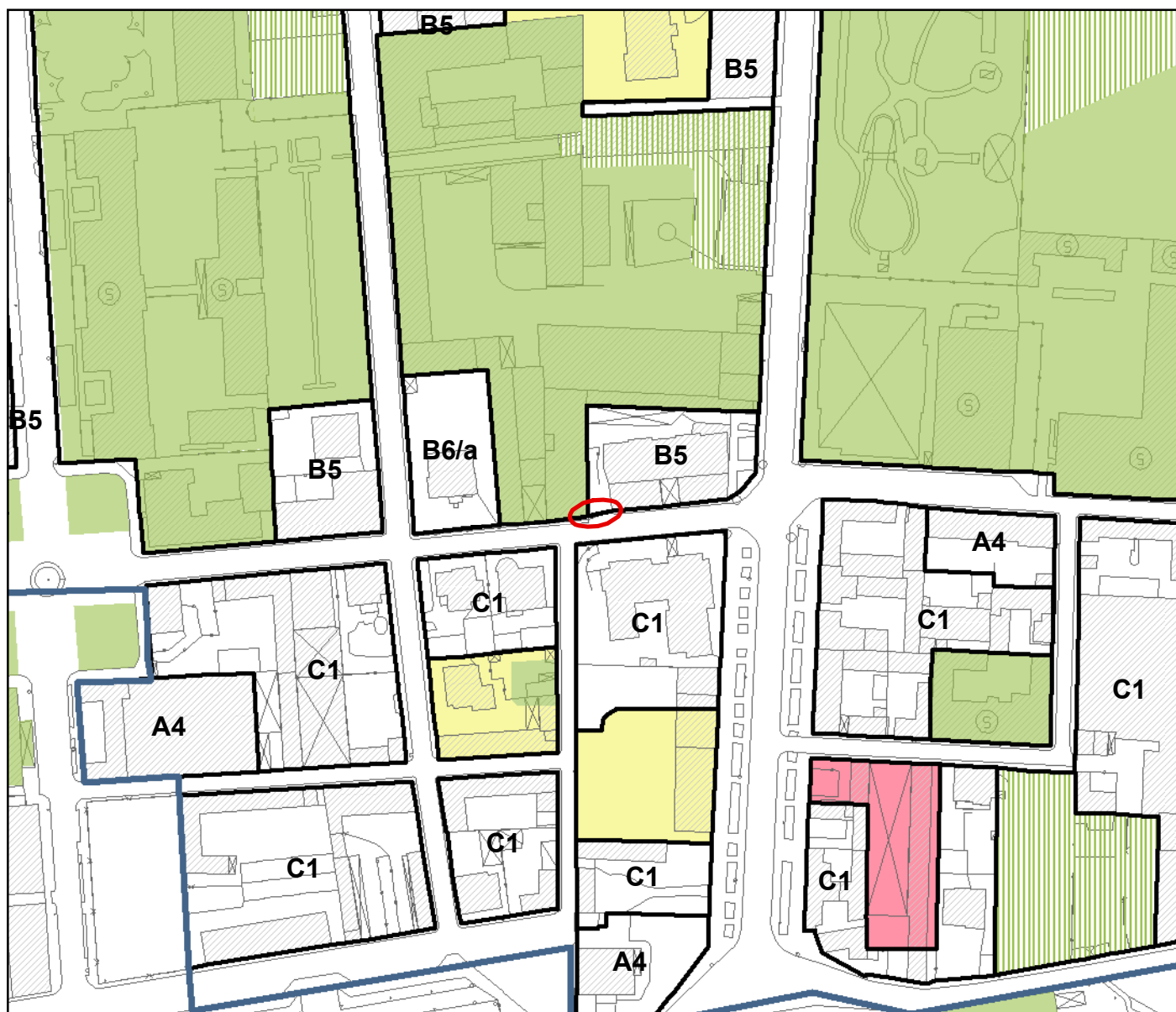
Localizzazione: **via Guerrazzi**

Elaborato 2: **C1.2**

Quartiere: **1 - S. Giovanni**

Descrizione errore:

mancato allineamento tra la sottozona B5 e il cassone stradale



scala 1:2000

Legenda

errori grafici

Documento: **Piano delle Regole**

Elaborato 1: **C2.10**

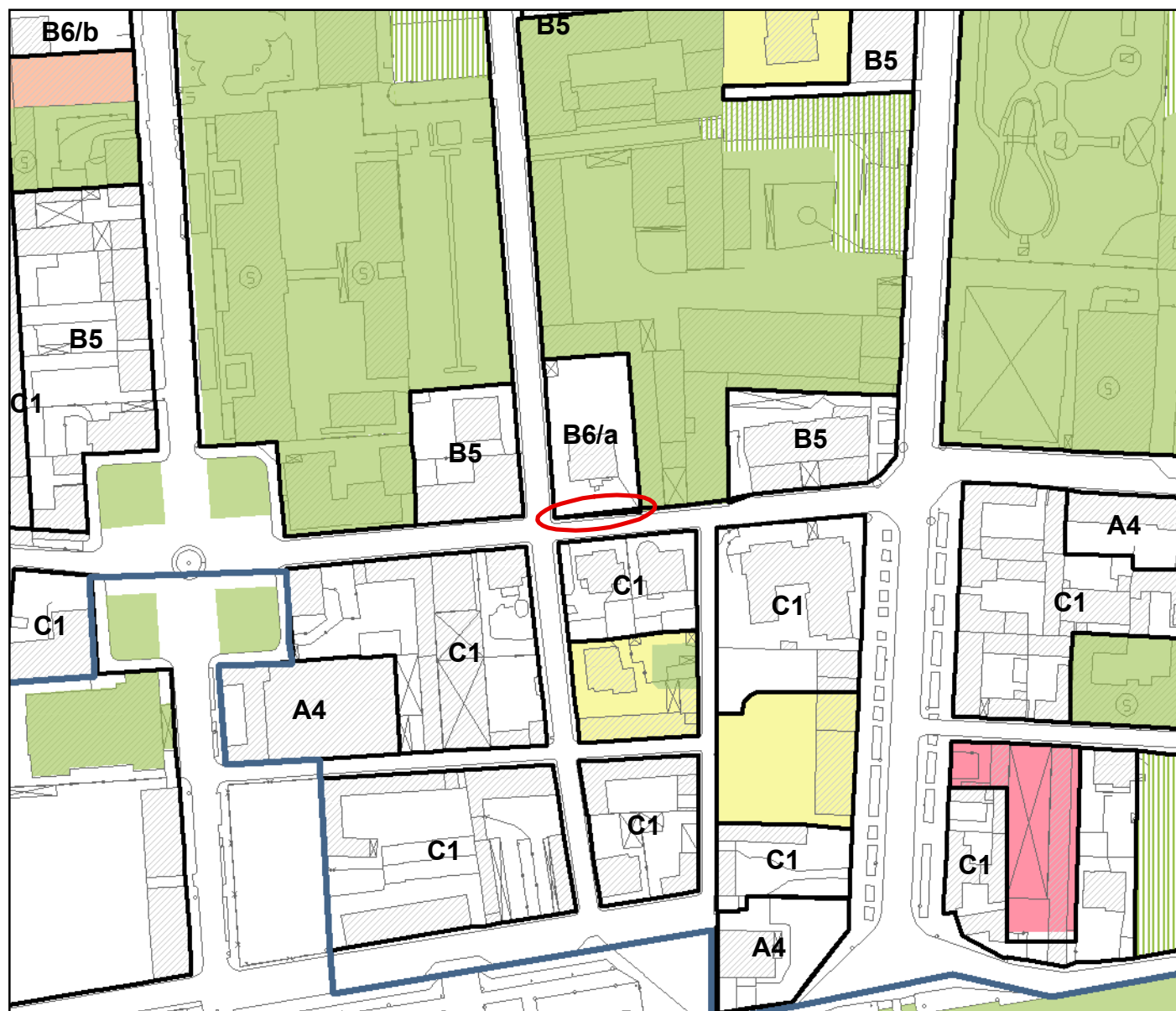
Localizzazione: **via Guerrazzi**

Elaborato 2: **C1.2**

Quartiere: **1 - S. Giovanni**

Correzione errore:

Allineare sottozona B5 a limite stradale



scala 1:2000

Legenda

errori grafici

Documento: **Piano delle Regole**

Elaborato 1: **C2.10**

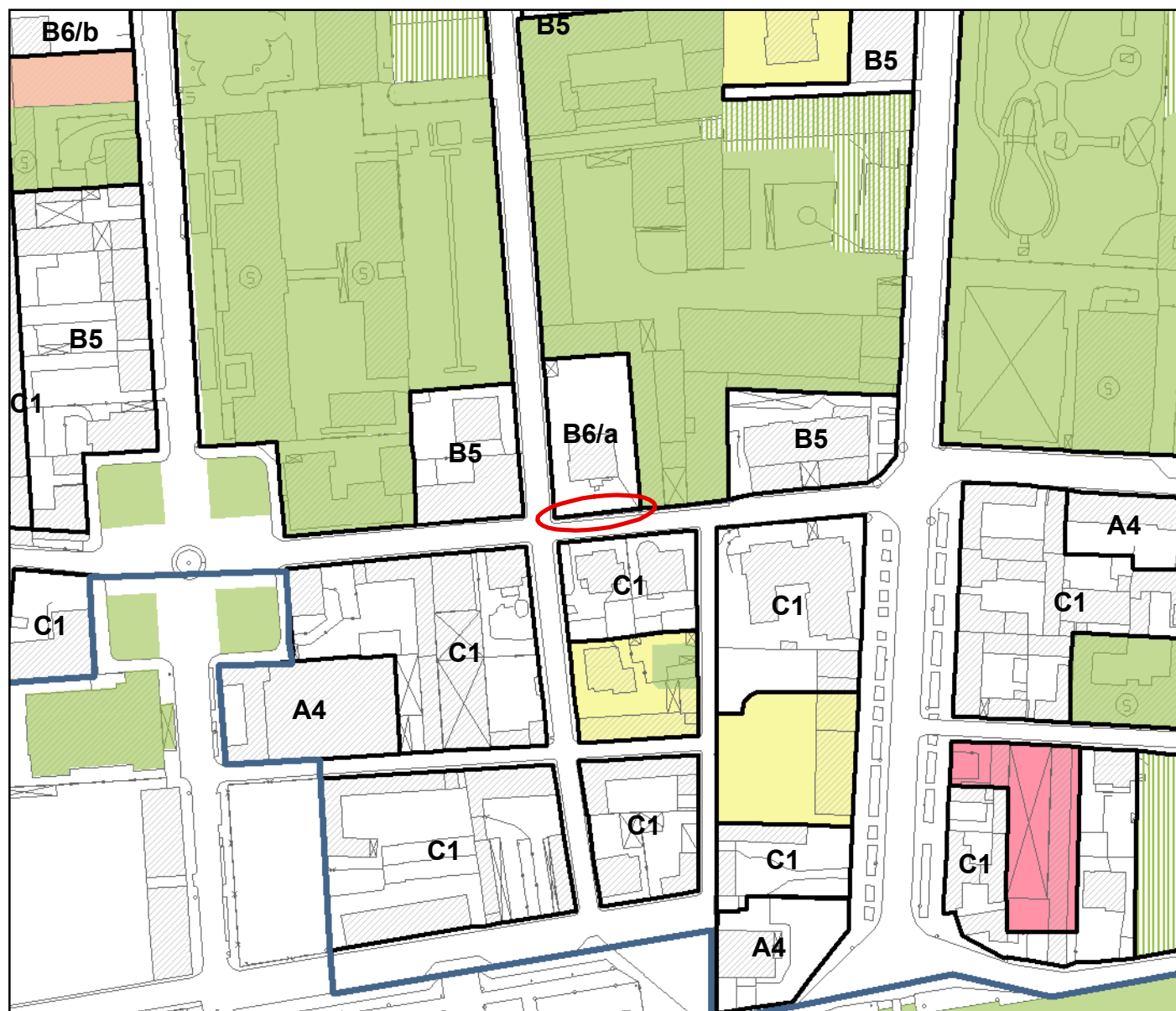
Localizzazione: **via Guerrazzi**

Elaborato 2: **C1.2**

Quartiere: **1 - S. Giovanni**

Descrizione errore:

errato allineamento tra la sottozona B6/a e la linea stradale



scala 1:2000

Legenda

errori grafici

Documento: **Piano delle Regole**

Elaborato 1: **C2.10**

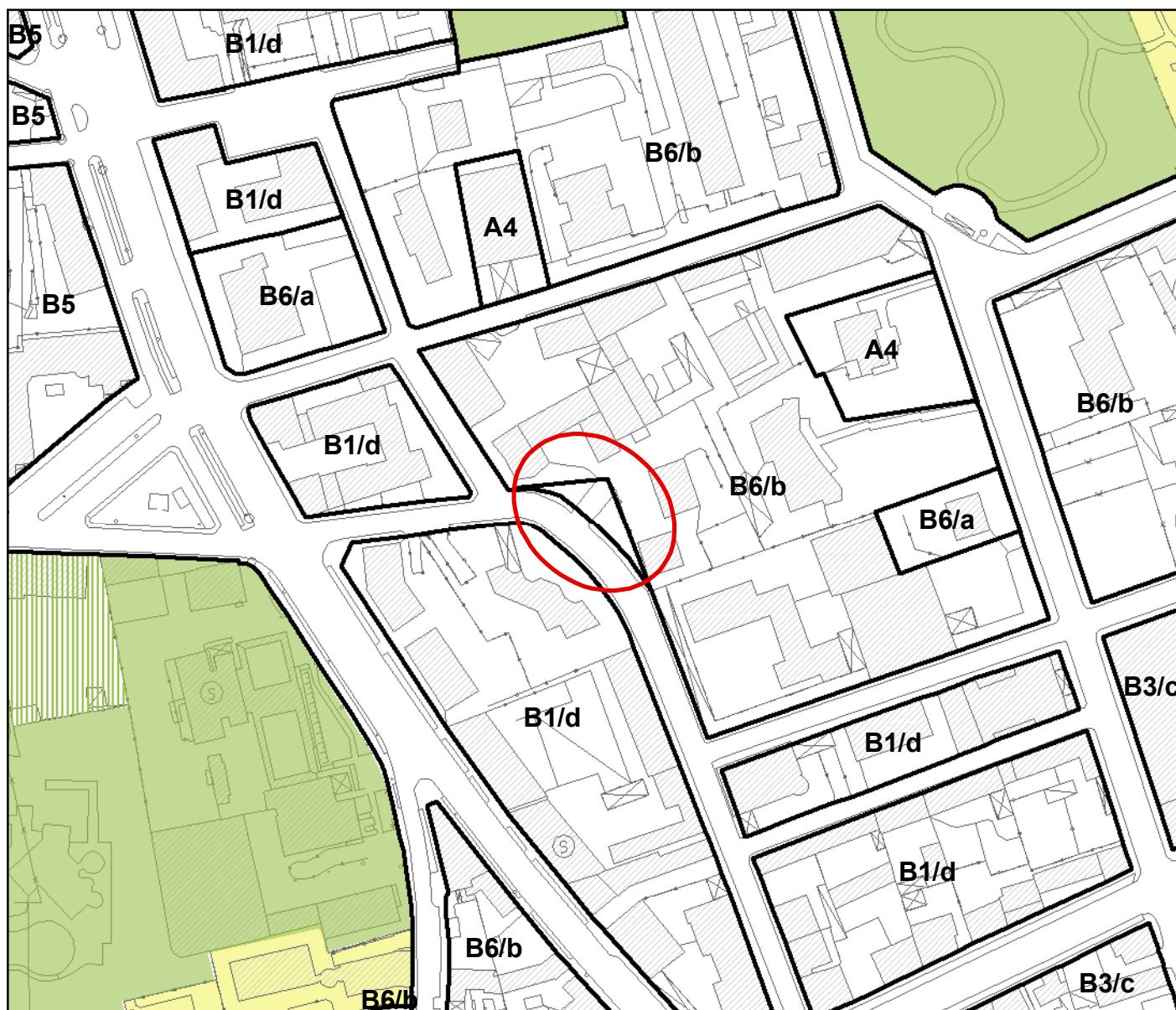
Localizzazione: **via Guerrazzi**

Elaborato 2: **C1.2**

Quartiere: **1 - S. Giovanni**

Correzione errore:

Allineare sottozona B6/a a limite stradale



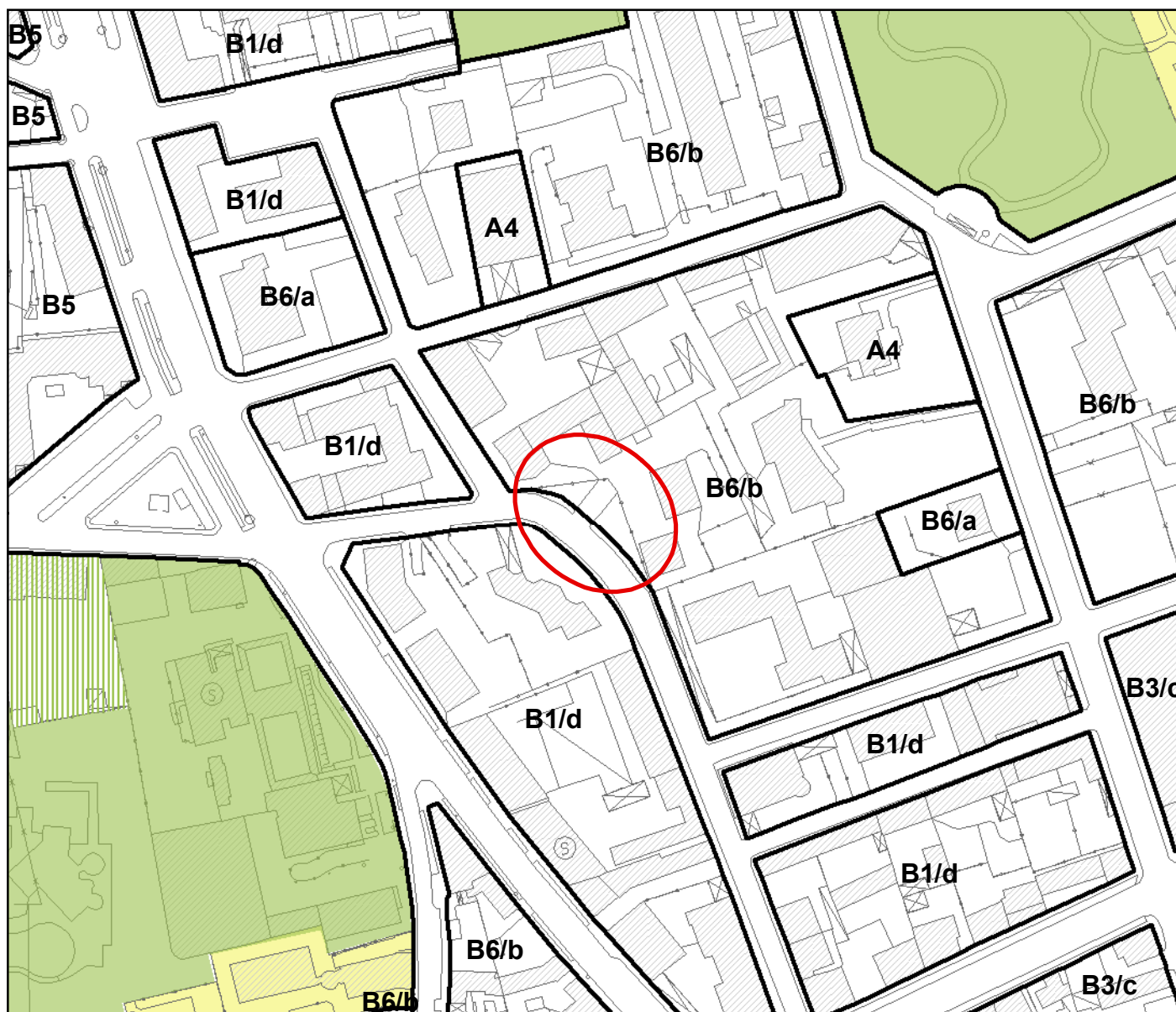
scala 1:2000

Legenda

errori grafici

Documento:	Piano delle Regole		
Elaborato 1:	C2.10	Localizzazione:	via Chiesa
Elaborato 2:	C1.2	Quartiere:	1 - S. Giovanni

Descrizione errore:
area non azzonata tra sottozona B6/b e linea stradale



scala 1:2000

Legenda

errori grafici

Documento: **Piano delle Regole**

Elaborato 1: **C2.10**

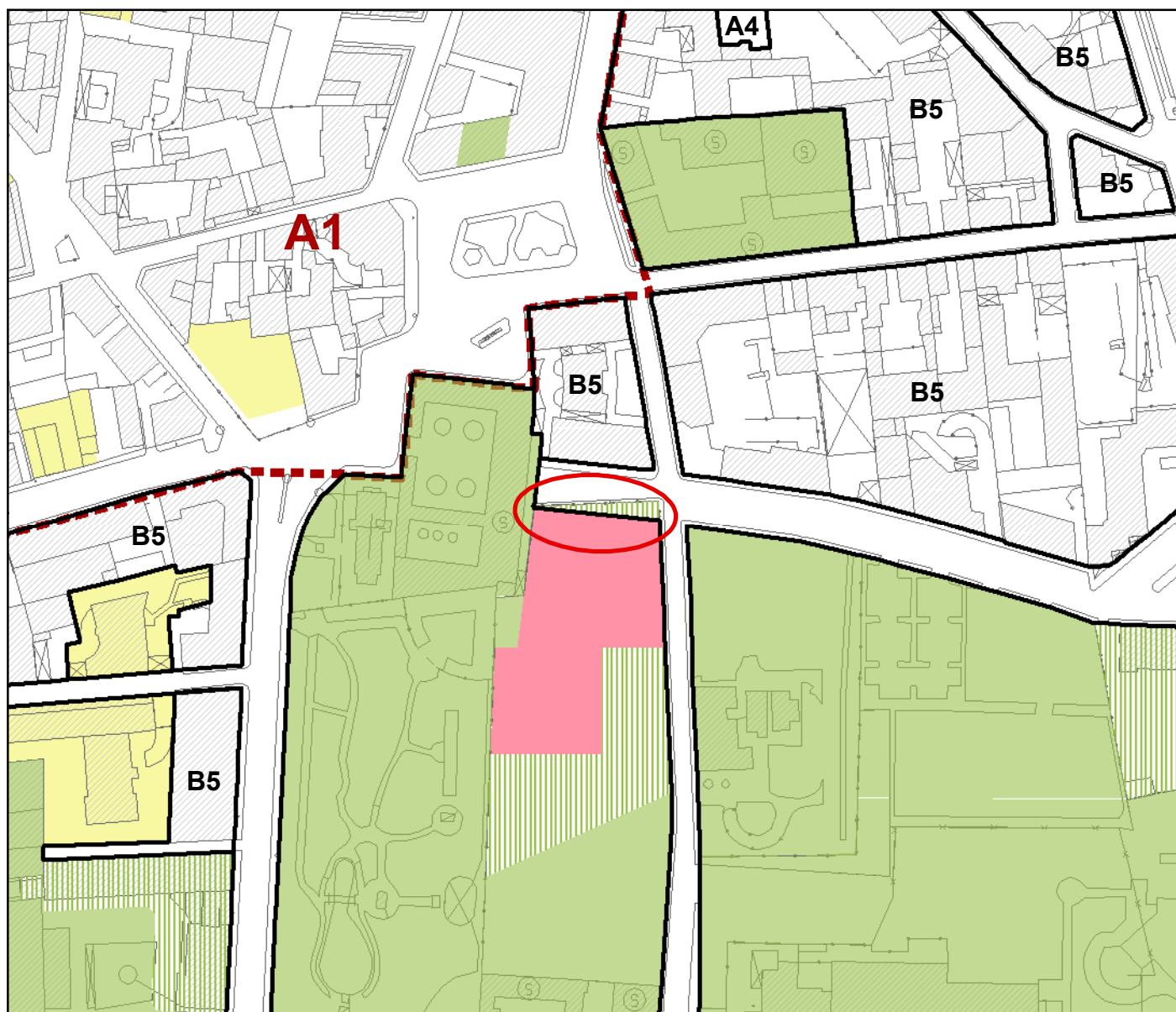
Localizzazione: **via Chiesa**

Elaborato 2: **C1.2**

Quartiere: **1 - S. Giovanni**

Correzione errore:

Estendere sottozona B6/b a limite stradale



scala 1:2000

Legenda

errori grafici

Documento: **Piano delle Regole**

Elaborato 1: **C2.10**

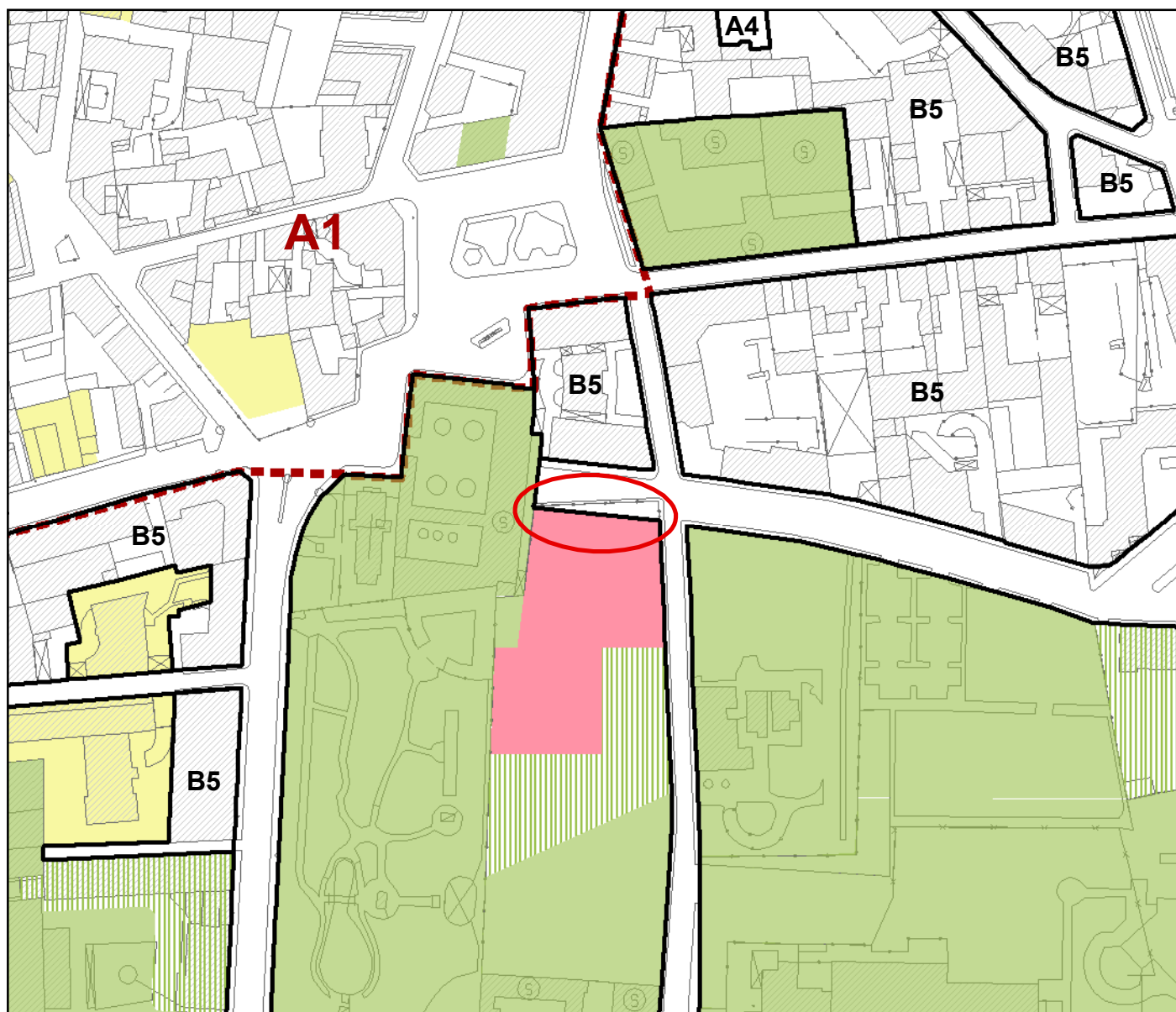
Localizzazione: **via Giussano**

Elaborato 2: **C1.2**

Quartiere: **1 - S. Giovanni**

Descrizione errore:

servizio di previsione ricadente in sede stradale



scala 1:2000

Legenda

errori grafici

Documento: **Piano delle Regole**

Elaborato 1: **C2.10**

Localizzazione: **via Giussano**

Elaborato 2: **C1.2**

Quartiere: **1 - S. Giovanni**

Correzione errore:

Eliminare servizio di previsione, area ceduta a strada da Piano attuativo



scala 1:2000

Legenda

errori grafici

Documento: **Piano delle Regole**

Elaborato 1: **C2.10**

Localizzazione: **angolo via I Maggio, via Mameli**

Elaborato 2: **C1.2**

Quartiere: **1 - S. Giovanni**

Descrizione errore:

errato allineamento tra la sottozona B1/d la sottozona A4



scala 1:2000

Legenda

errori grafici

Documento: **Piano delle Regole**

Elaborato 1: **C2.10**

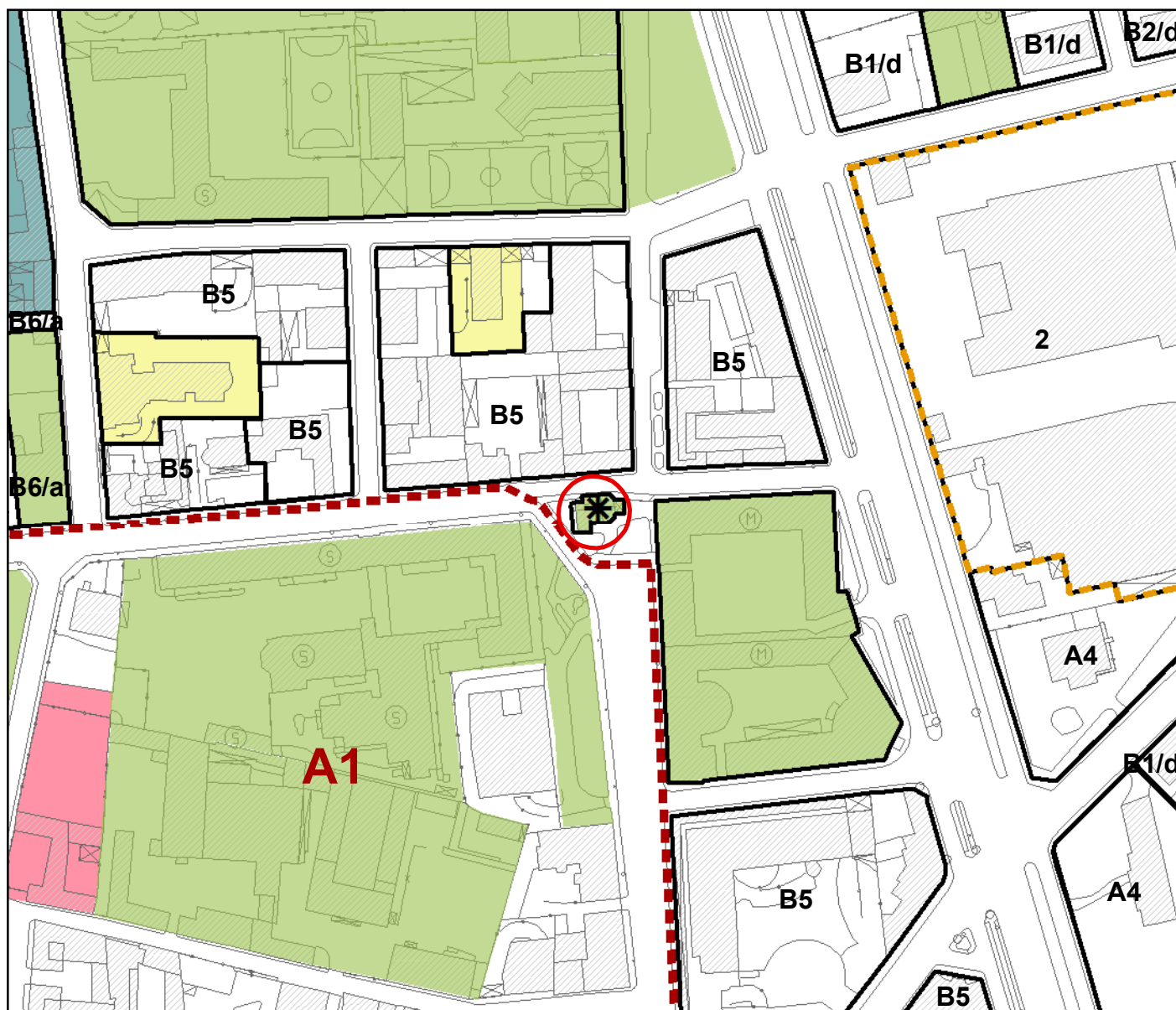
Localizzazione: **angolo via I Maggio, via Mameli**

Elaborato 2: **C1.2**

Quartiere: **1 - S. Giovanni**

Correzione errore:

Allineare sottozona B1/d, A4 a stato di fatto



scala 1:2000

Legenda

errori grafici

Documento: **Piano delle Regole**

Elaborato 1: **C2.10**

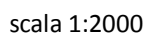
Localizzazione: **via Lissoni**


Elaborato 2: **C1.2**

Quartiere: **1 - S. Giovanni**

Descrizione errore:

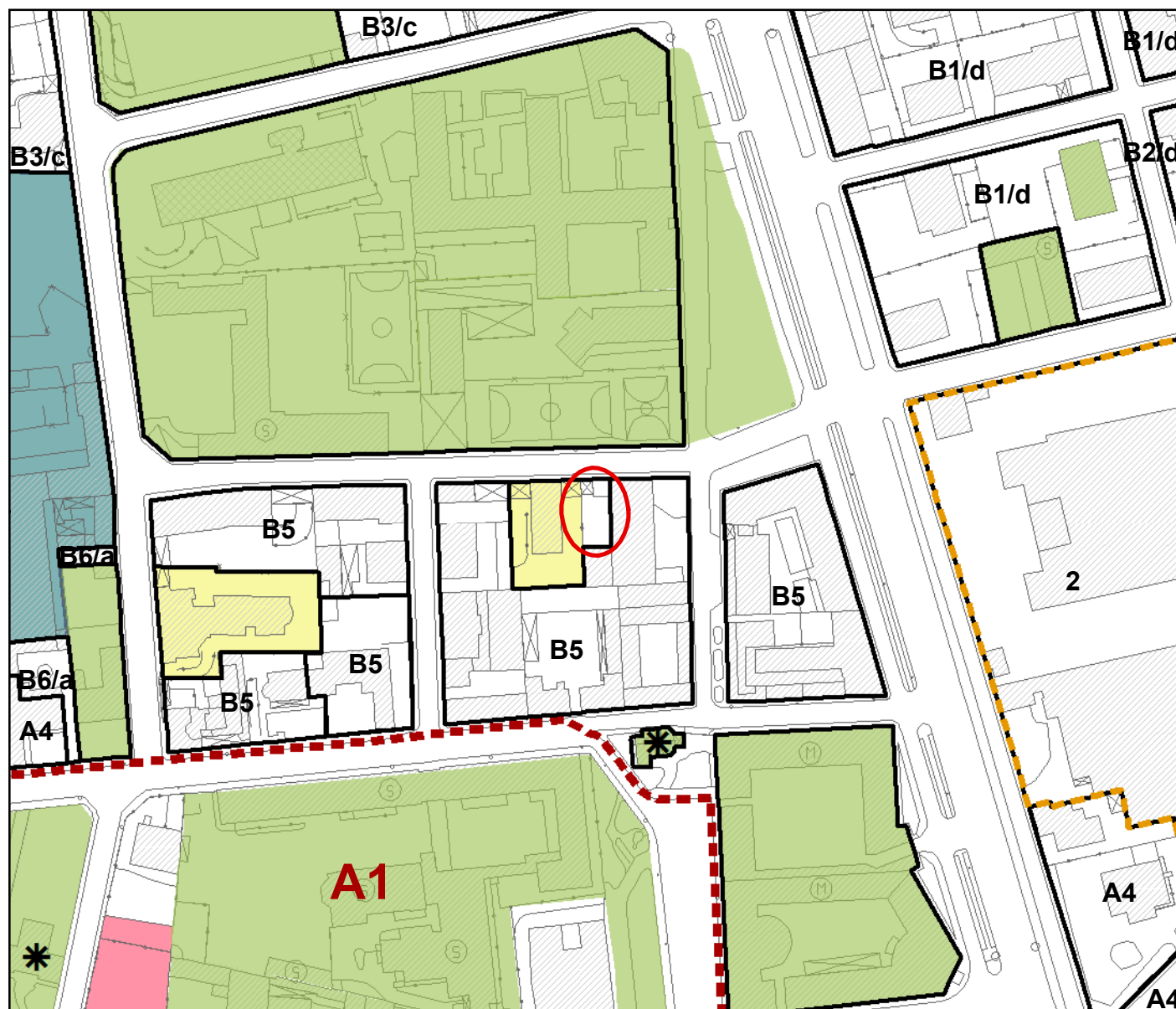
errata sovrapposizione tra perimetro area servizi e cassone stradale



 errori grafici

Quartiere: **1 - S. Giovanni**

Eliminare limite stradale ed allineare servizio esistente allo stato di fatto



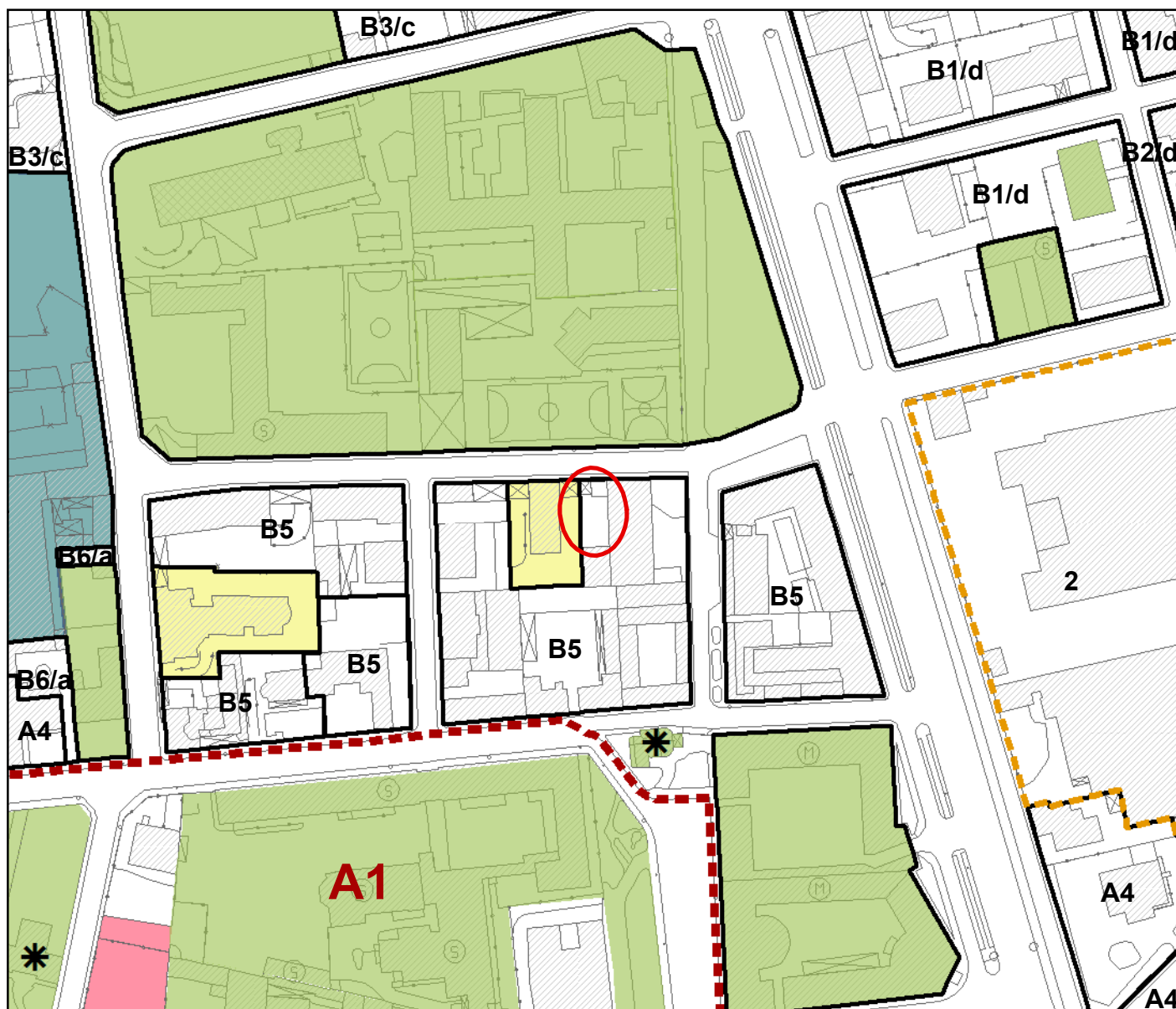
scala 1:2000

Legenda

errori grafici

Documento:	Piano delle Regole		
Elaborato 1:	C2.10	Localizzazione:	via Miani, 10
Elaborato 2:	C1.2	Quartiere:	1 - S. Giovanni

Descrizione errore:
area non azzonata tra Piano attuativo attuato e sottozona B5



scala 1:2000

Legenda

errori grafici

Documento: **Piano delle Regole**

Elaborato 1: **C2.10**

Localizzazione: **via Miani, 10**

Elaborato 2: **C1.2**

Quartiere: **1 - S. Giovanni**

Correzione errore:

Estendere sottozona B5 al Piano attuativo attuato ed allineare a stato di fatto



scala 1:2000

Legenda

errori grafici

Documento: **Piano delle Regole**

Elaborato 1: **C2.10**

Localizzazione: **viale Duca d'Aosta**

Elaborato 2: **C1.2**

Quartiere: **1 - S. Giovanni**

Descrizione errore:

perimetrazione del servizio esistente non conforme con lo stato di fatto



scala 1:2000

Legenda

errori grafici

Documento: **Piano delle Regole**

Elaborato 1: **C2.10**

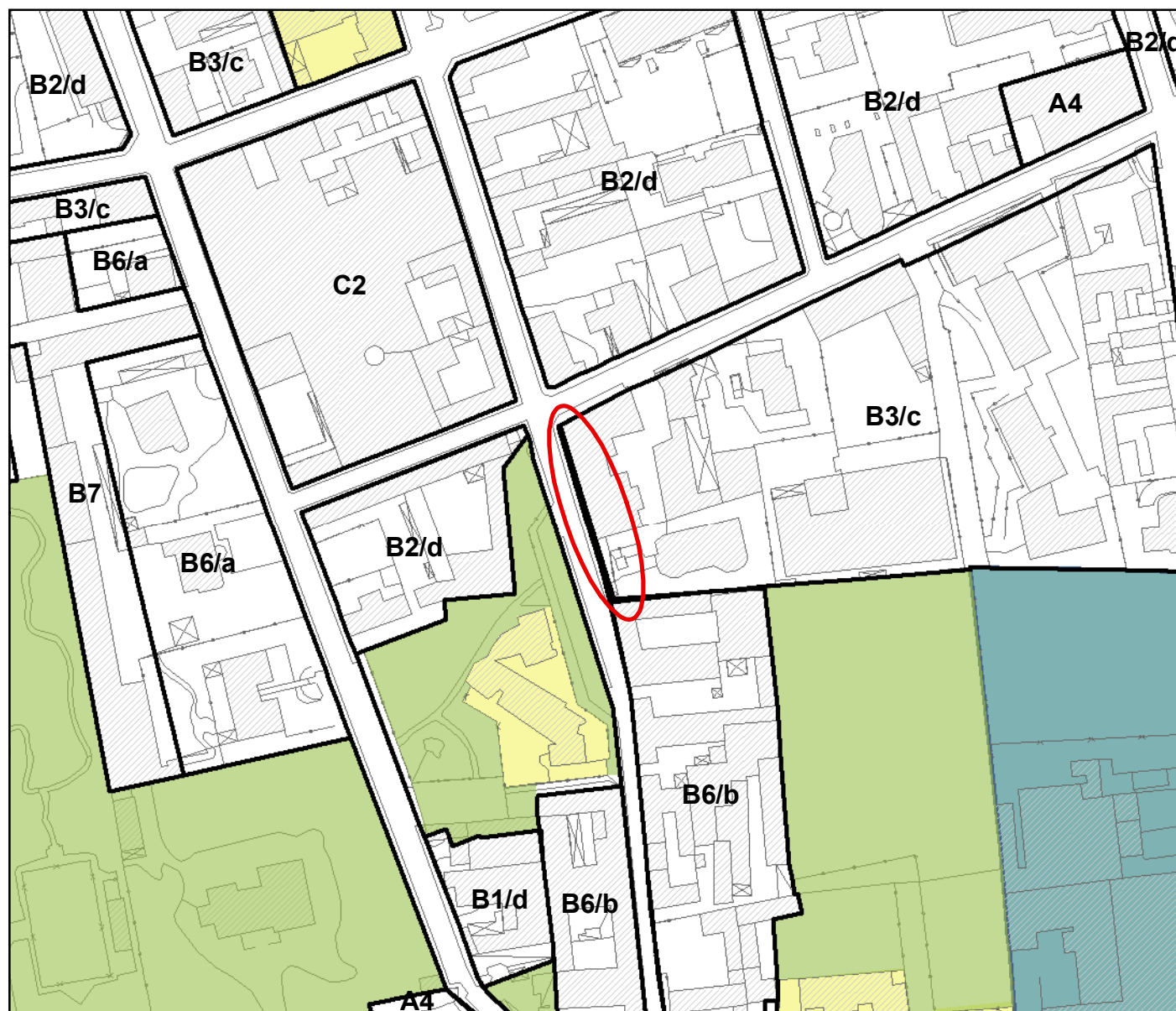
Localizzazione: **viale Duca d'Aosta**

Elaborato 2: **C1.2**

Quartiere: **1 - S. Giovanni**

Correzione errore:

Allineare il servizio esistente e la linea stradale allo stato di fatto



scala 1:2000

Legenda

errori grafici

Documento: **Piano delle Regole**

Elaborato 1: **C2.10**

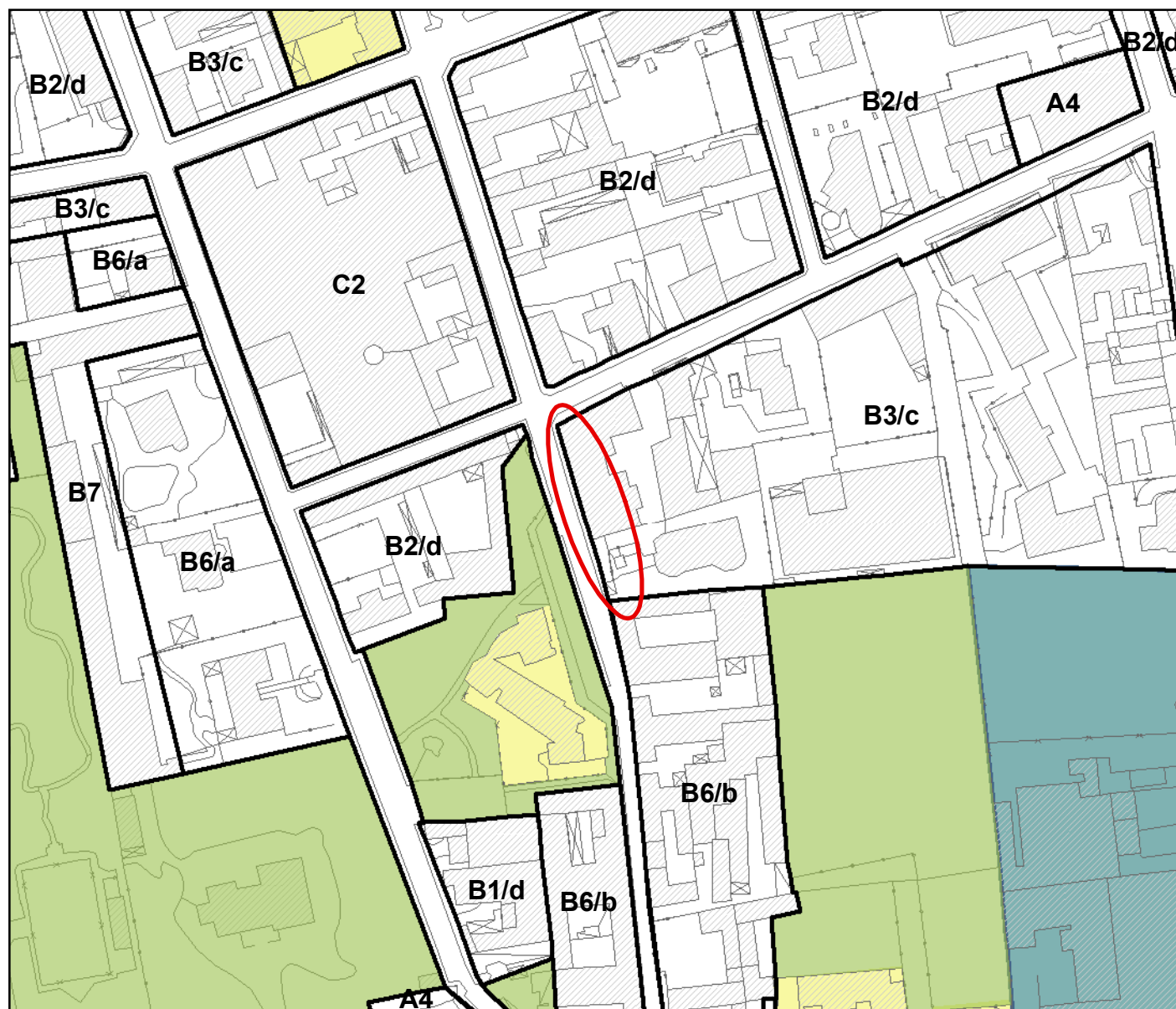
Localizzazione: **via Mentana**

Elaborato 2: **C1.2**

Quartiere: **1 - S. Giovanni**

Descrizione errore:

errato allineamento tra le sottozone B3/c, B6/b e il cassone stradale



scala 1:2000

Legenda

errori grafici

Documento: **Piano delle Regole**

Elaborato 1: **C2.10**

Localizzazione: **via Mentana**

Elaborato 2: **C1.2**

Quartiere: **1 - S. Giovanni**

Correzione errore:

Allineare sottozona B3/c e limite stradale allo stato di fatto



scala 1:2000

Legenda

errori grafici

Documento: **Piano delle Regole**

Elaborato 1: **C2.10**

Localizzazione: **via Bellini**

Elaborato 2: **C1.2**

Quartiere: **1 - S. Giovanni**

Descrizione errore:

errato allineamento tra area a servizi e linea stradale



scala 1:2000

Legenda

errori grafici

Documento: **Piano delle Regole**

Elaborato 1: **C2.10**

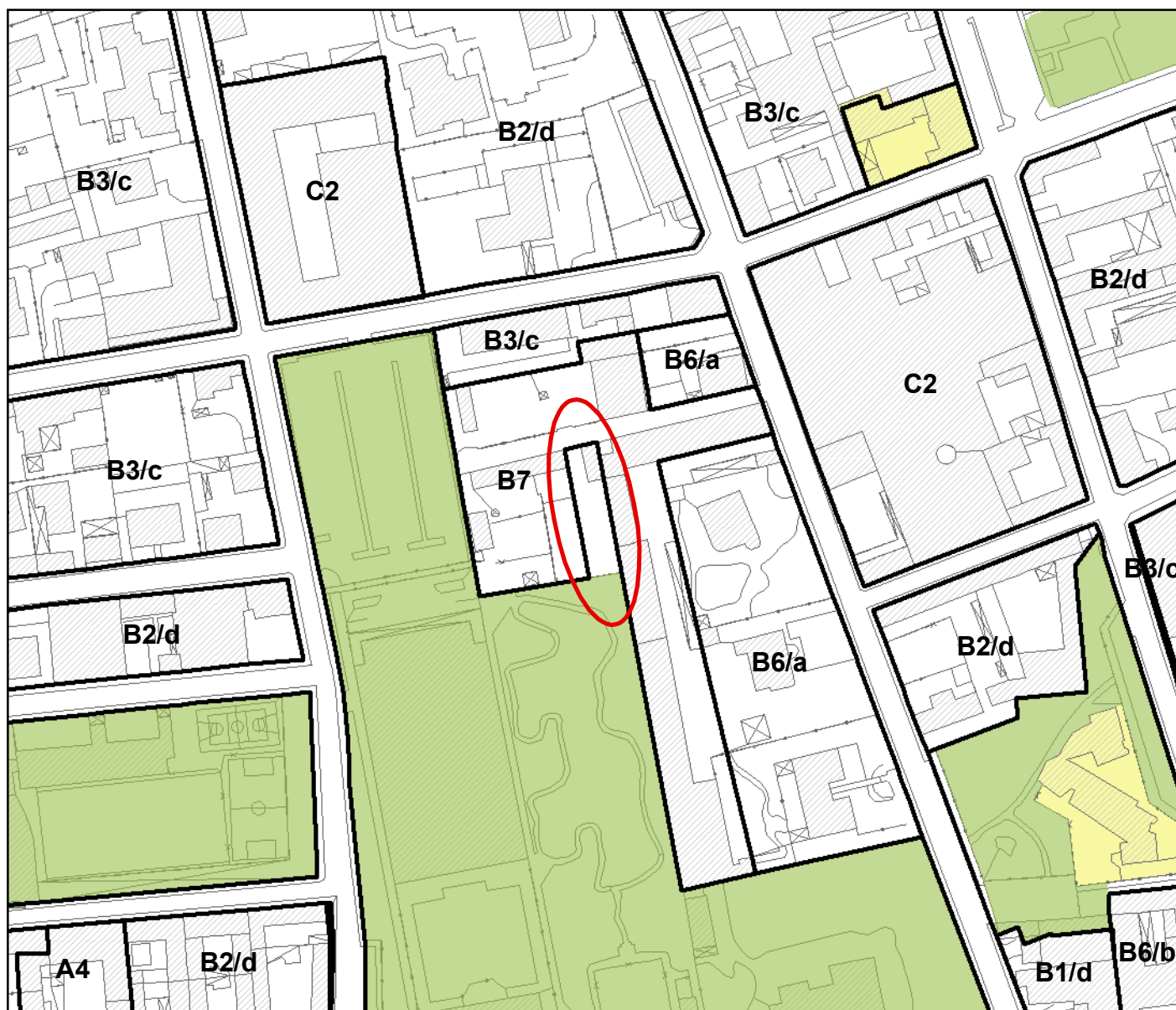
Localizzazione: **via Bellini**

Elaborato 2: **C1.2**

Quartiere: **1 - S. Giovanni**

Correzione errore:

Allineare limite stradale a recinzione esistente



scala 1:2000

Legenda

errori grafici

Documento: **Piano delle Regole**

Elaborato 1: **C2.10**

Localizzazione: **vicolo Catania**

Elaborato 2: **C1.2**

Quartiere: **2 - S. Michele**

Descrizione errore:

area non azzonata tra servizio esistente e sottozona B7



scala 1:2000

Legenda

errori grafici

Documento: **Piano delle Regole**

Elaborato 1: **C2.10**

Localizzazione: **vicolo Catania**

Elaborato 2: **C1.2**

Quartiere: **2 - S. Michele**

Correzione errore:

Estendere servizio all'area non azzonata



scala 1:2000

Legenda

errori grafici

Documento: **Piano delle Regole**

Elaborato 1: **C2.10**

Localizzazione: **via Galvani angolo via Galatafimi**

Elaborato 2: **C1.2**

Quartiere: **2 - S. Michele**

Descrizione errore:

errato allineamento tra la sottozona B2/d e la linea stradale



scala 1:2000

Legenda

errori grafici

Documento: **Piano delle Regole**

Elaborato 1: **C2.10**

Localizzazione: **via Galvani angolo via Galatafimi**

Elaborato 2: **C1.2**


Quartiere: **2 - S. Michele**

Correzione errore:

Allineare sottozona B2/d a limite stradale



Legenda

 errori grafici

Quartiere: **2 - S. Michele**

errato allineamento tra l'area a servizi e la linea stradale



scala 1:2000

Legenda

errori grafici

Documento: **Piano delle Regole**

Elaborato 1: **C2.10**

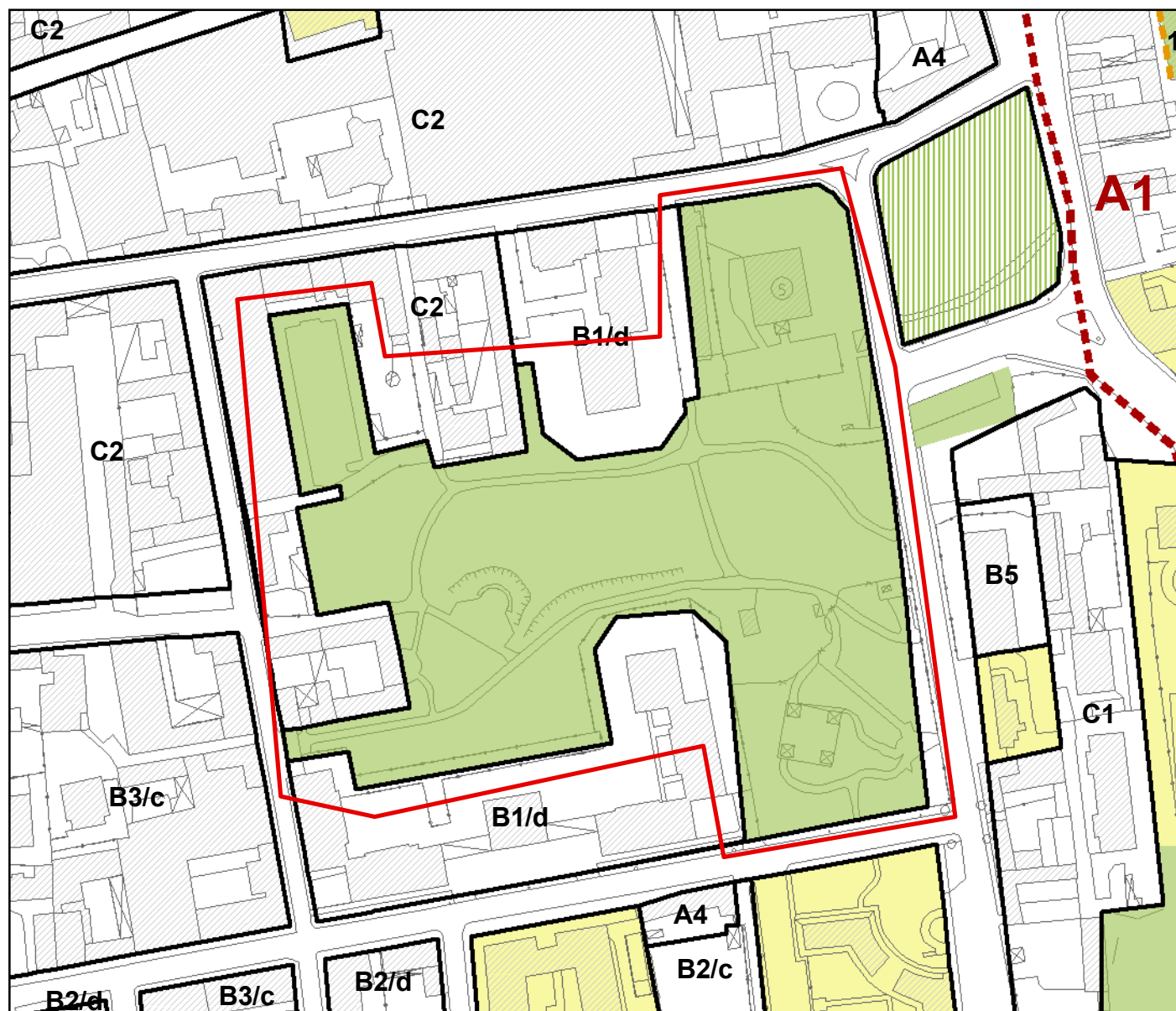
Localizzazione: **via dei Mille**

Elaborato 2: **C1.2**

Quartiere: **2 - S. Michele**

Correzione errore:

Allineare servizio esistente a limite stradale a sud e alle abitazione ad est e ovest



scala 1:2000

Legenda

errori grafici

Documento: **Piano delle Regole**

Elaborato 1: **C2.10**

Localizzazione: **via Magenta, Espinasse, Pellico, Fanti**

Elaborato 2: **C1.2**

Quartiere: **2 - S. Michele**

Descrizione errore:

errato allineamento dell'area a servizi sullo stato di fatto



scala 1:2000

Legenda

errori grafici

Documento: **Piano delle Regole**

Elaborato 1: **C2.10**

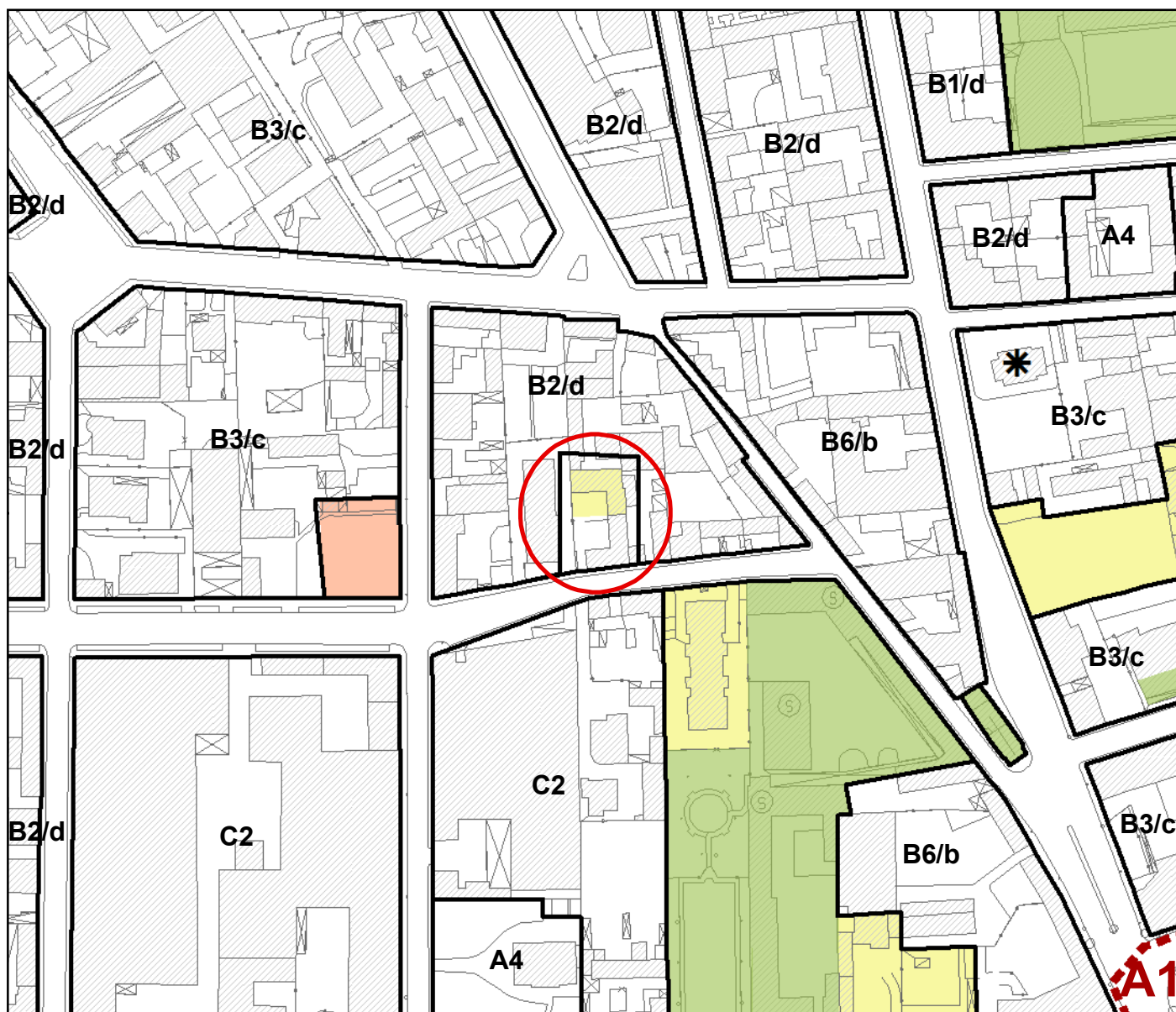
Localizzazione: **via Magenta, Espinasse, Pellico, Fanti**

Elaborato 2: **C1.2**

Quartiere: **2 - S. Michele**

Correzione errore:

Allineare servizio esistente e sottozone confinanti a stato di fatto, allineare arretramento su via Magenta come Piano attuativo attuato a sud



scala 1:2000

Legenda

errori grafici

Documento: **Piano delle Regole**

Elaborato 1: **C2.10**

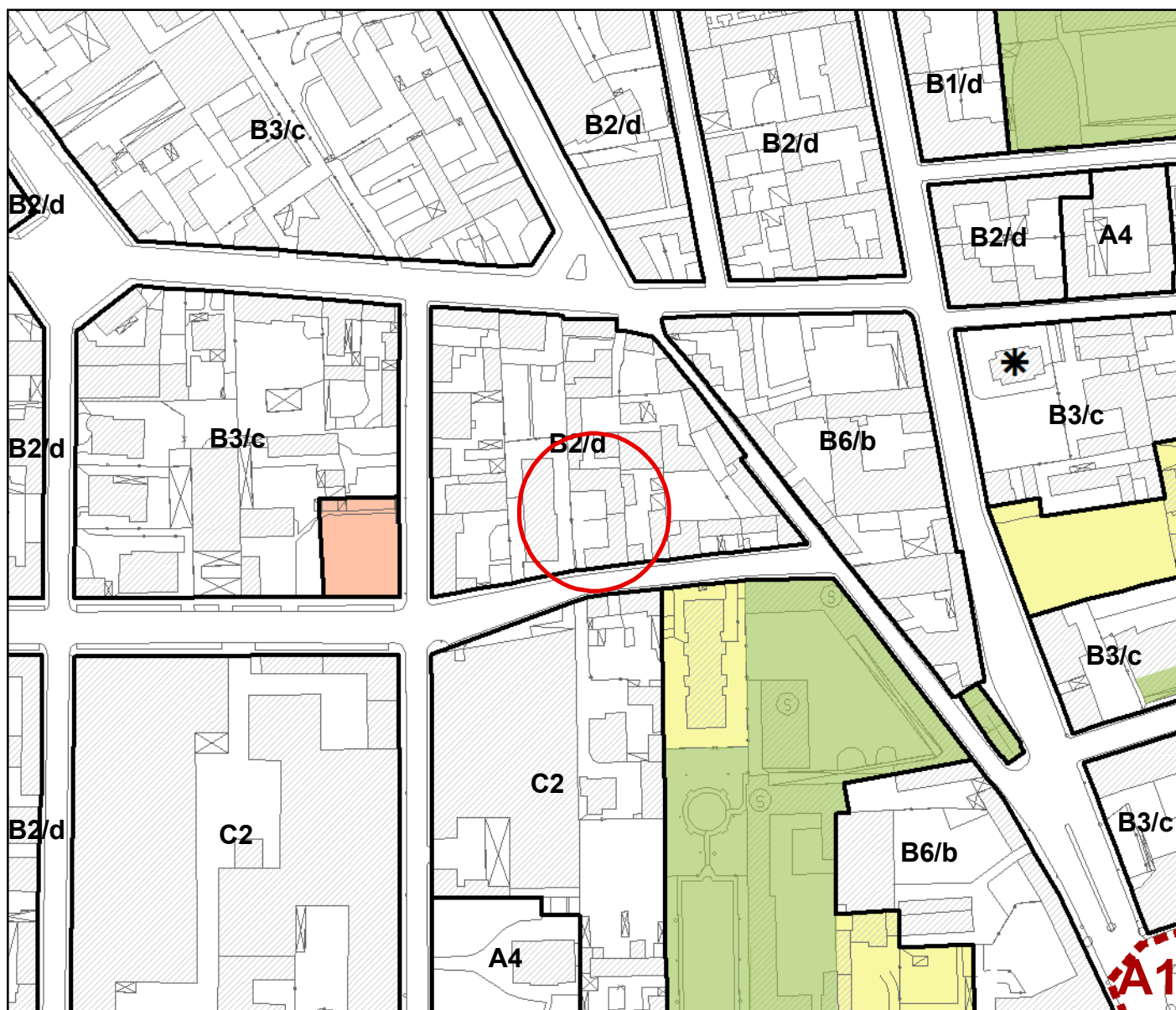
Localizzazione: **via Varese**

Elaborato 2: **C1.2**

Quartiere: **2 - S. Michele**

Descrizione errore:

errata segnatura piano attuativo



scala 1:2000

Legenda

errori grafici

Documento: **Piano delle Regole**

Elaborato 1: **C2.10**

Localizzazione: **via Varese**

Elaborato 2: **C1.2**

Quartiere: **2 - S. Michele**

Correzione errore:

Eliminare segnatura e azzonare come area B2/d



scala 1:2000

Legenda

errori grafici

Documento: **Piano delle Regole**

Elaborato 1: **C2.10**

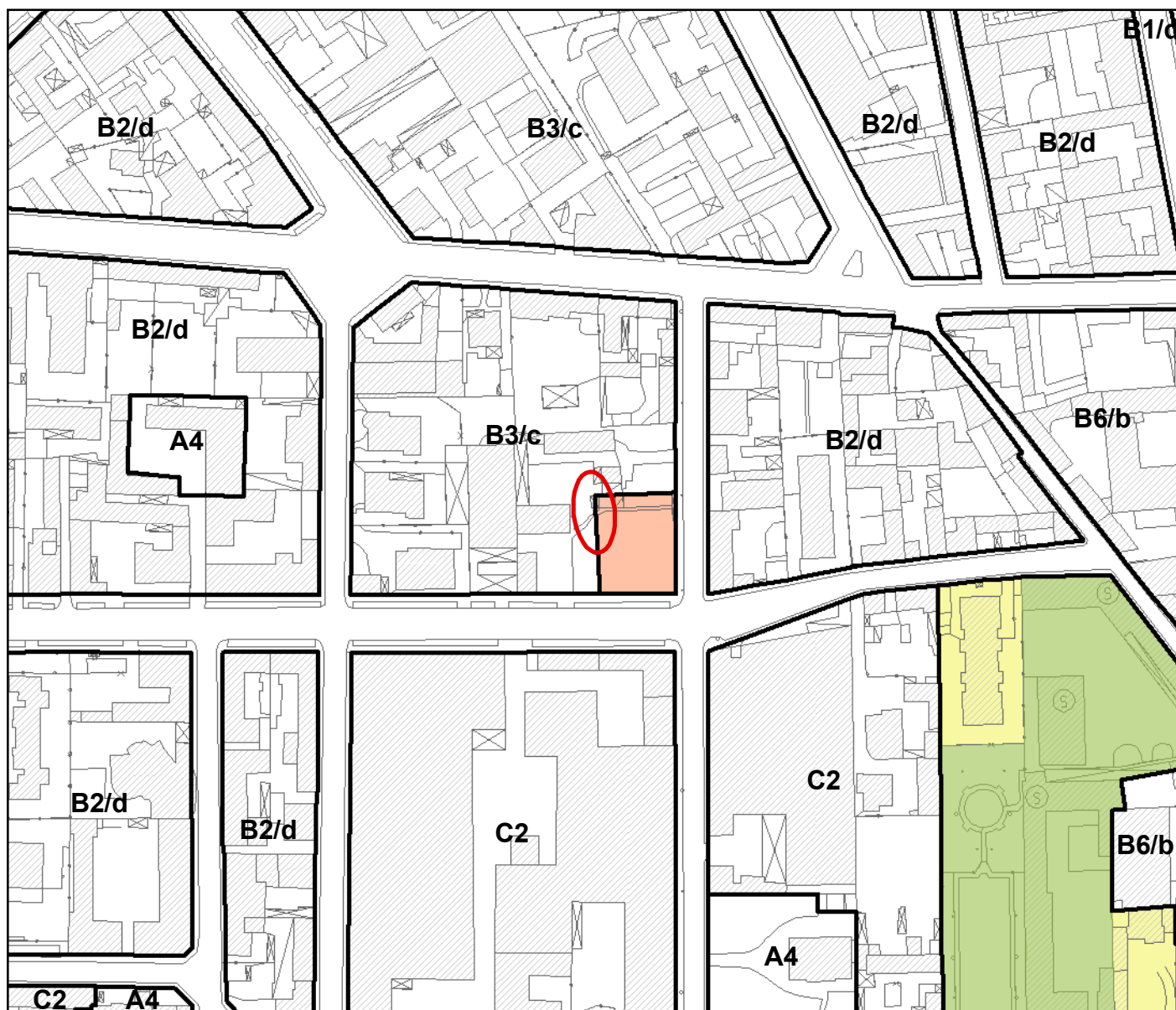
Localizzazione: **via Varese, via S Martino**

Elaborato 2: **C1.2**

Quartiere: **2 - S. Michele**

Descrizione errore:

errato allineamento tra perimetro della sottozona B3/c e perimetro atto d'obbligo approvato



scala 1:2000

Legenda

errori grafici

Documento: **Piano delle Regole**

Elaborato 1: **C2.10**

Localizzazione: **via Varese, via S Martino**

Elaborato 2: **C1.2**

Quartiere: **2 - S. Michele**

Correzione errore:

Estendere sottozona B3/c fino al limite del Piano approvato